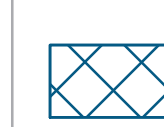



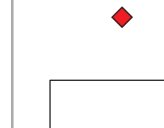




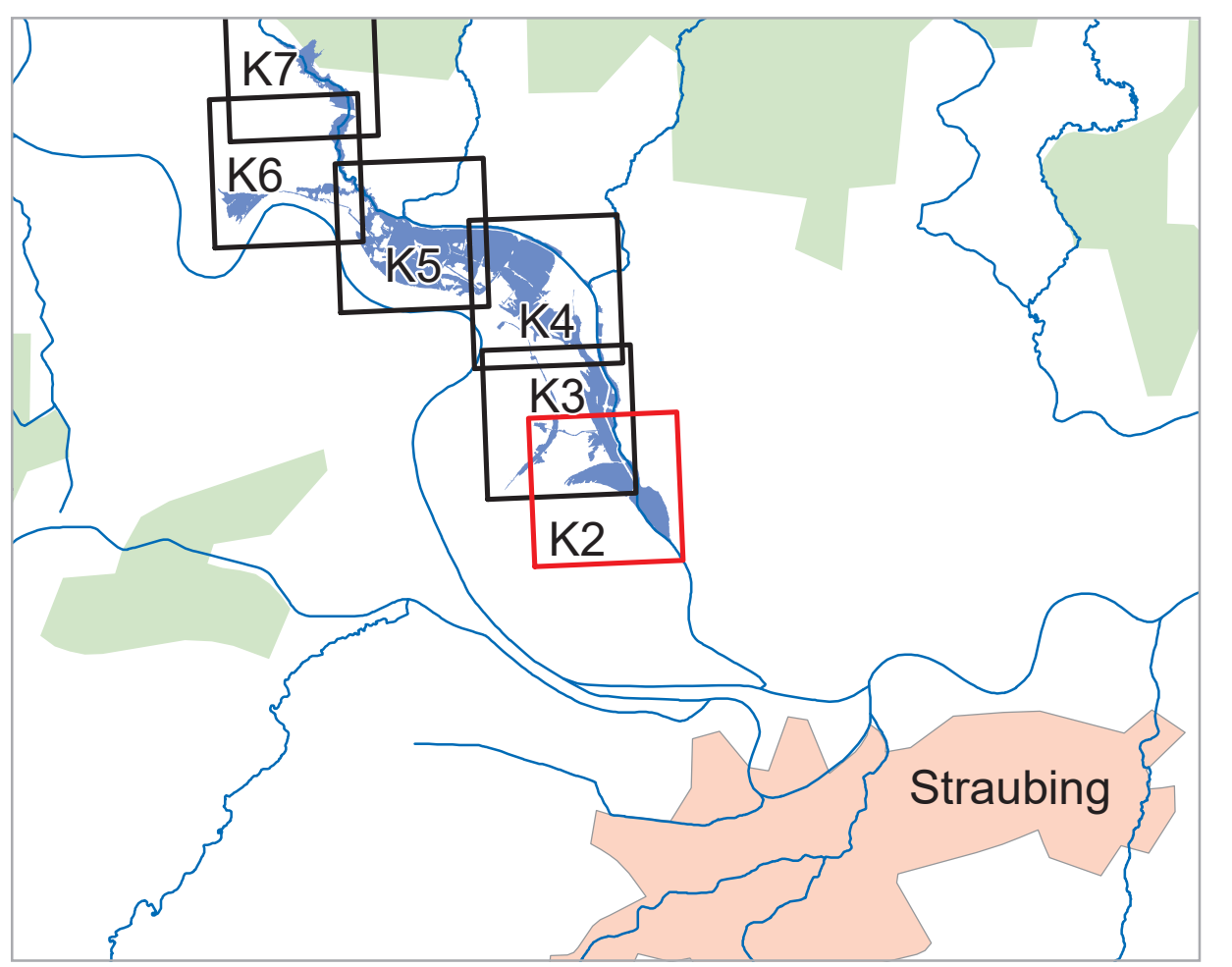
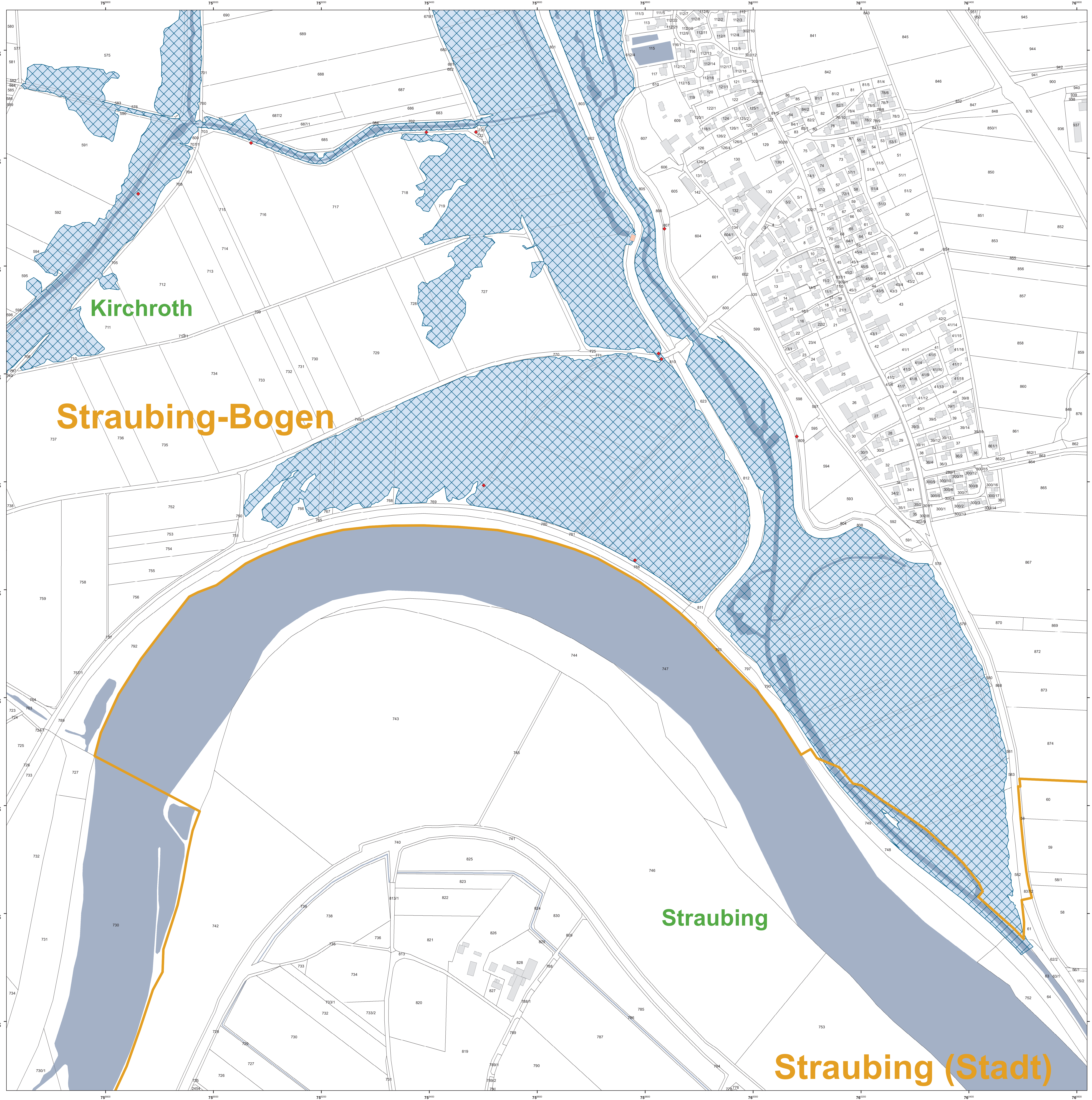


Legende

-  vorläufig gesichertes Überschwemmungsgebiet
-  ermitteltes Überschwemmungsgebiet
-  Gewässer
-  Gemeinde
-  Landkreis
-  Flusskilometerstein
-  Flurstück
-  Gebäude
-  Betroffenes Gebäude



Geobasisdaten: Amtliches Liegenschaftskatasterinformationssystem (ALKIS) 1: 1000
 Fachdaten: © Bayerische Vermessungsverwaltung 2022 Informationssystem Wasserwirtschaft

Vorhaben: Gew III, Großer Perlbach
 Vorhabenstörer: Wasserwirtschaftsamt Deggendorf
 Landkreis: Straubing-Bogen
 Gemeinde: Kirchroth

Anlage: 3
 Plan-Nr.: **K2**
 Ausgabe vom: 21.11.2022
 Entwurfsverfasser: Benjamin Rehm, Baurat
 Datum: 21.11.2022

Maßstab: 1 : 2 500
 Detailkarte
 Ursprung: gezeichnet
 Datum, Name: gezeichnet