



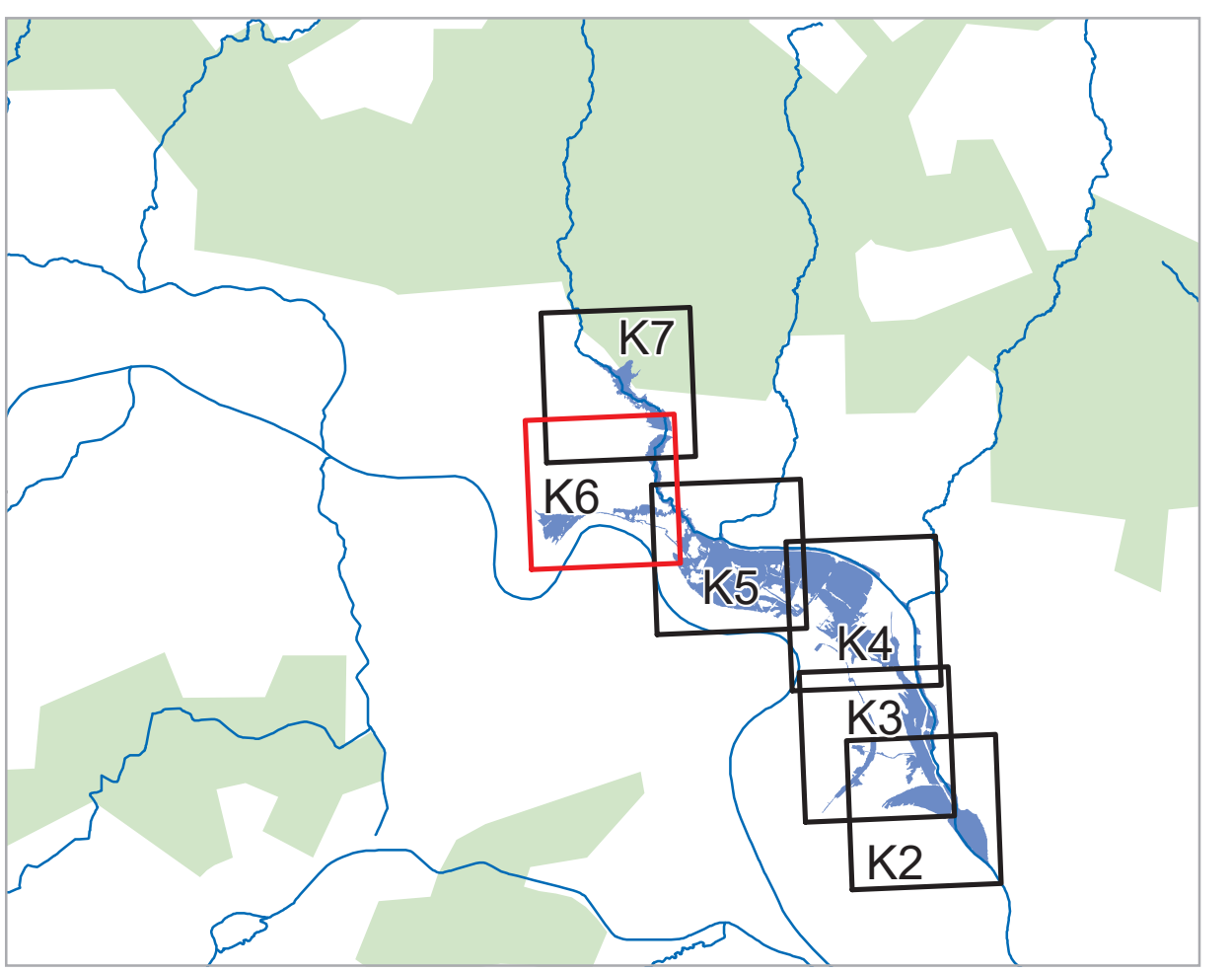



Legende

-  vorläufig gesichertes Überschwemmungsgebiet
-  ermitteltes Überschwemmungsgebiet
-  Gewässer
-  Gemeinde
-  Landkreis
-  Flusskilometerstein
-  Flurstück
-  Gebäude
-  Betroffenes Gebäude



Geobasisdaten: Amtliches Liegenschaftskataster-
informationssystem (ALK/IS) 1: 1000
 Fachdaten: © Bayerische Vermessungsverwaltung 2022
 Informationssystem Wasserwirtschaft 

Vorhaben: Gew III, Großer Perlbach
 Vorhabenstörer: Wasserwirtschaftsamt Deggendorf
 Landkreis: Straubing-Bogen
 Gemeinde: Kirchroth

Anlage: 3
 Plan-Nr.: **K6**

Maßstab: 1 : 2 500
 Ausgabe vom: 21.11.2022
 Entwurf: Benjamin Rehm, Baurat
 Datum: 21.11.2022

Detaillkarte
 Ursprung:
 Datum, Name
 gezeichnet
 geprüft
 Unterschrift