Legende

- Landkreis
- Gemeinde
- Blattschnitte
- ermitteltes Überschwemmungsgebiet
- Landkreis Regensburg: Festsetzung Große Laber in Schierling vom 16.06.2015 (nachrichtlich)
- festgesetztes Ü-Gebiet (Verfahren läuft am LRA SR-B)

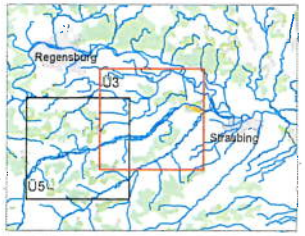

0 500 1 000 2 000 m

Quelle:
Geobasisdaten: © Landesamt für Vermessung und Geoinformation Bayern;
Geofachdaten: Wasserwirtschaftsamt Regensburg

Vorhaben:	Gew. II, Große Laber Fluss-km 11,2 bis Fluss-km 39,0 Festsetzung des Überschwemmungsgebiets	Anlage 2
Vorhabenträger:	Wasserwirtschaftsamt Regensburg	Plan-Nr. Ü3
Landkreis:	Regensburg (Lkr.), Straubing - Bogen	
Gemeinde:	Aufhausen, Mötzing, Pfakofen, Markt Schierling, Sünching, Geiselhöring, Laberweinting	
Maßstab: 1 : 25 000	Übersichtskarte	Ausgabe vom: 29.09.2023 Ersetzt für: Ursprung:
Wasserwirtschaftsamt Regensburg		
Entwurfsverfasser: 14. September 2023 Datum / Unterschrift		Datum, Name entworfen: Ma 29.09.23 gezeichnet: Ma 29.09.23 geprüft:

Legende

- Landkreis
- Gemeinde
- Blattschnitte
- ermitteltes Überschwemmungsgebiet
- Landkreis Regensburg: Festsetzung Große Laber in Schierling vom 16.06.2015 (nachrichtlich)
- festgesetztes Ü-Gebiet (Verfahren läuft am LRA SR-B)

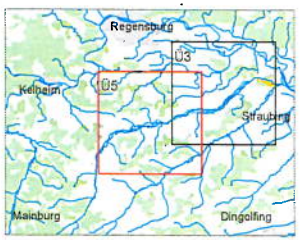

0 500 1000 2000 m

Quellen:
Geobasisdaten: © Landesamt für Vermessung und Geoinformation Bayern;
Geofachdaten: Wasserwirtschaftsamt Regensburg

Vorhaben:	Gew. II, Große Laber Fluss-km 11,2 bis Fluss-km 39,9 Festsetzung des Überschwemmungsgebiets	Anlage	2
Vorhabensträger:	Wasserwirtschaftsamt Regensburg		
Landkreis:	Regensburg (Lkr.), Straubing - Bogen	Plan-Nr.	Ü5
Gemeinde:	Aufhausen, Mötzing, Pfakofen, Markt Schierling, Sünching, Geisenberg, Laberweinting		
Maßstab 1 : 25 000	Übersichtskarte	Ausgabe vom Erstellt für	29.Okt.2019
Wasserwirtschaftsamt Regensburg		Umsetzung	
Entwurfsverfasser 14. September 2023 Datum	Unterschrift	entworfen	Datum, Name
		gezeichnet	Mai 20 Kreß B.
		geprüft	Heußner S.

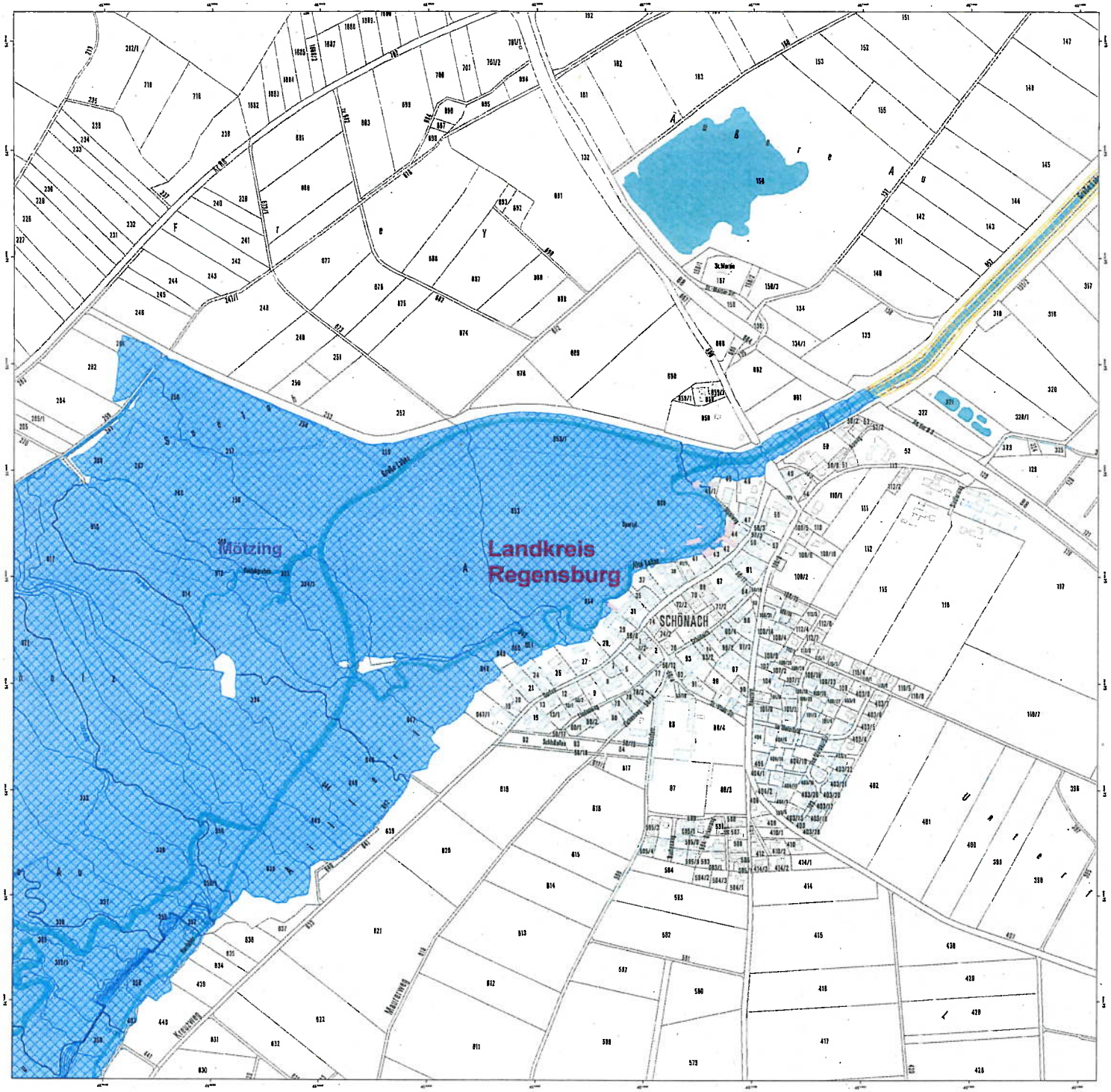

Legende

- Gewässer
- festgesetztes Überschwemmungsgebiet
- ermitteltes Überschwemmungsgebiet
- Landkreis Regensburg: Festsetzung Große Laber in Schierling vom 16.06.2015 (nachrichtlich)
- festgesetztes Ü-Gebiet (Verfahren läuft am LRA SR-B)
- Gemeinde
- Landkreis
- 337,0 Wasserspiegel des ermittelten Überschwemmungsgebiets in m ü. NN
- Flurstück
- Gebäude
- betroffenes Gebäude

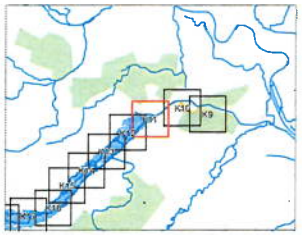

0 50 100 200 m

Quellen:
Gebäudedaten: © Landesamt für Vermessung und Geoinformation Bayern;
Geofachdaten: Wasserwirtschaftsamt Regensburg

Vorhaben:	Gew. II, Große Laber Fluss-km 11,2 bis Fluss-km 39,9 Festsetzung des Überschwemmungsgebiets	Anlage: 3
Vorhaben-Träger:	Wasserwirtschaftsamt Regensburg	
Landkreis:	Regensburg (LK), Straubing - Bogen	Plan-Nr.:
Gemeinde:	Aufhausen, Mötzing, Pfakofen, Markt Schierling, Bünching, Geisenhöring, Laberweinting	K11
Maßstab: 1 : 2 500	Detailkarte	Ausgabe vom: 06.20.20
		Ersatz für:
		Ursprung:
Wasserwirtschaftsamt Regensburg		
Entwurfsverfasser: 14. September 2023		Datum, Name
Datum:	Unterschrift:	entworfen: Fra 15.09.23
		gezeichnet: Fra 15.09.23
		geprüft: Regl 15.09.

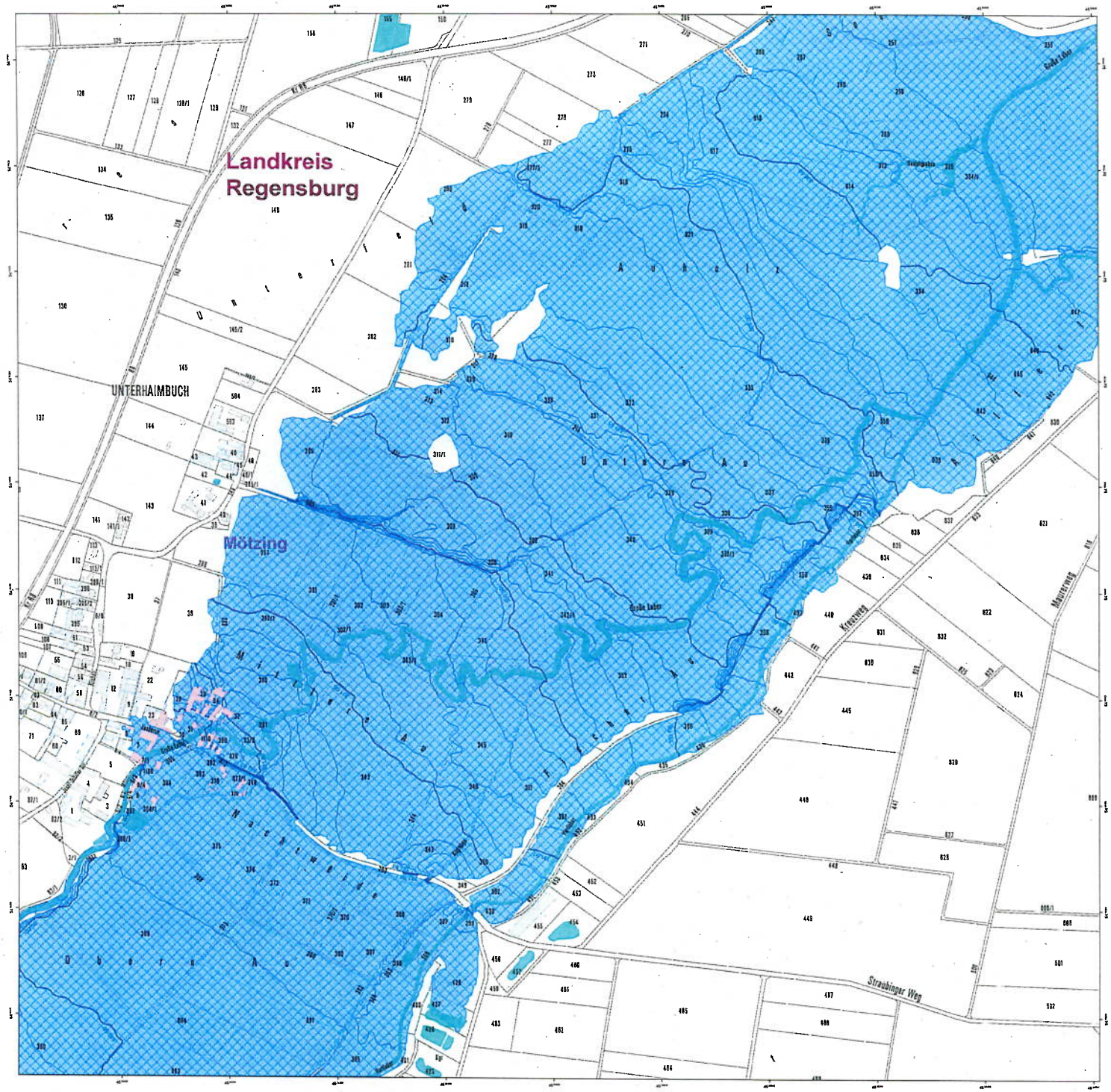

Legende

- Gewässer
- festgesetztes Überschwemmungsgebiet
- ermitteltes Überschwemmungsgebiet
- Landkreis Regensburg: Festsetzung Große Laber in Schierling vom 16.06.2015 (nachrichtlich)
- festgesetztes Ü-Gebiet (Verfahren läuft am LRA SR-B)
- Gemeinde
- Landkreis
- Flusskilometerstein
- 337,0 Wasserspiegel des ermittelten Überschwemmungsgebiets in m ü. NN
- Flurstück
- Gebäude
- betroffenes Gebäude

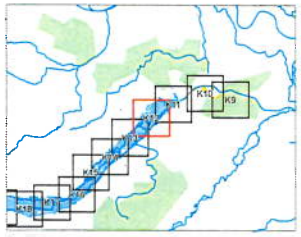

N

0 50 100 250 m

Quellen:
Geobasisdaten: © Landesamt für Vermessung und Geoinformation Bayern;
Geofachdaten: Wasserwirtschaftsamt Regensburg

Vorhaben:	Gew. II, Große Laber Fluss-km 11,2 bis Fluss-km 39,9 Festsetzung des Überschwemmungsgebiets	Anlage:	3
Verfahrensträger:	Wasserwirtschaftsamt Regensburg		
Landkreis:	Regensburg (Lkr.), Straubing - Bogen	Plan-Nr.:	K12
Gemeinde:	Aufhausen, Mötzing, Pfakofen, Markt Schierling, Sünching, Geisenhöring, Laberweinting		
Maßstab: 1 : 2 500	Detailkarte	Ausgabe vom:	
		Ersatz für:	
		Ergänzung:	
Wasserwirtschaftsamt Regensburg			
Entwurfsverfasser:			Datum, Name
Datum: 29. Juni 2020	Leitung Wasserwirtschaftsamt	Entworfen:	Feb. 19, Bohn/R
		gezeichnet:	Mai 20, Wolfrum
		geprüft:	Juni 20, Herbert

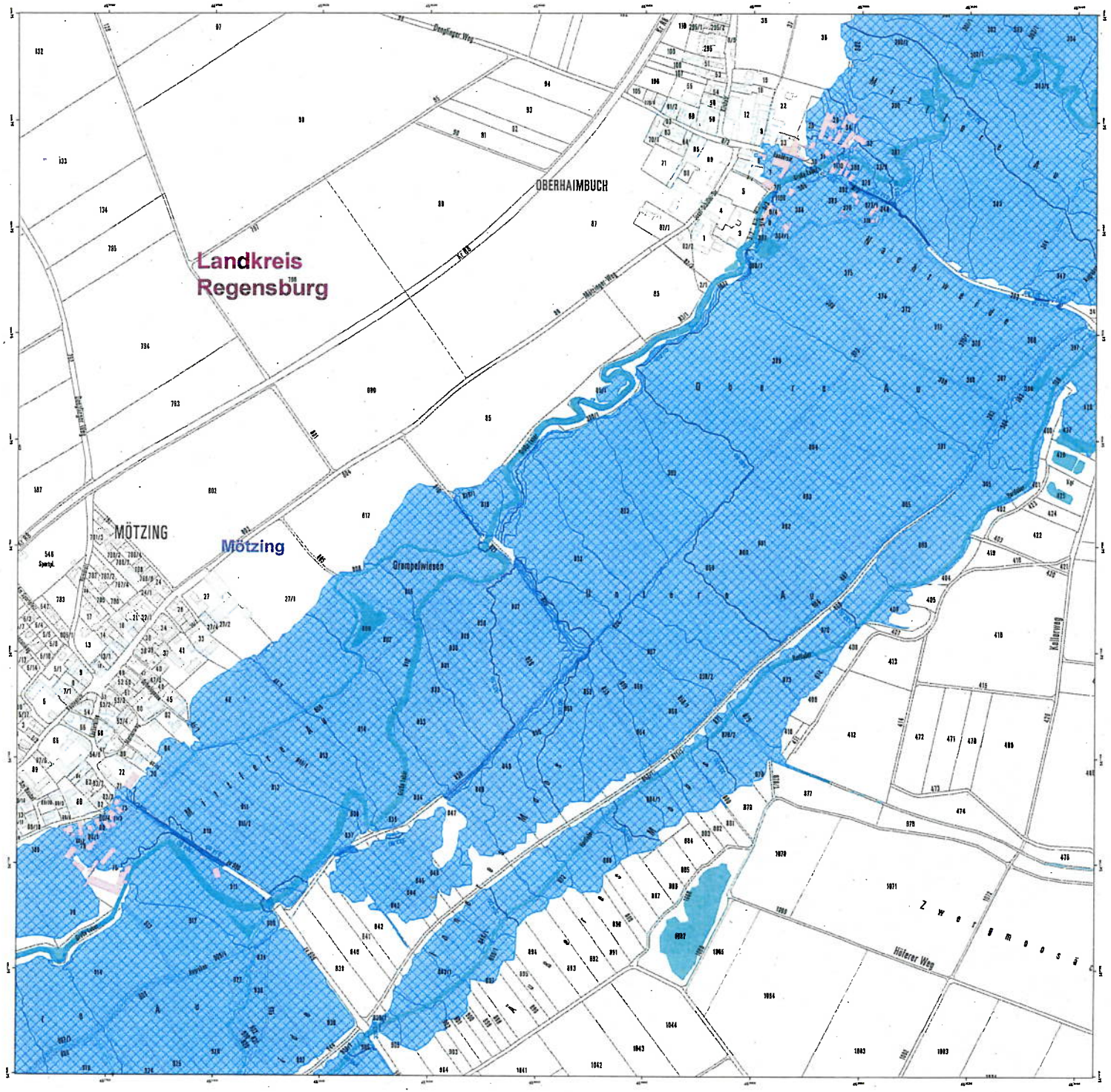

Legende

- Gewässer
- festgesetztes Überschwemmungsgebiet
- ermitteltes Überschwemmungsgebiet
- Landkreis Regensburg: Festsetzung Große Laber in Schierling vom 16.06.2015 (nachrichtlich)
- festgesetztes Ü-Gebiet (Verfahren läuft am LRA SR-B)
- Gemeinde
- Landkreis
- Flusskilometerstein
- 337,0 Wasserspiegel des ermittelten Überschwemmungsgebiets in m ü. NN
- Flurstück
- Gebäude
- betroffenes Gebäude

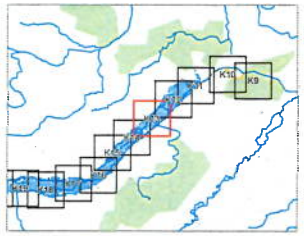

N

0 50 100 200 m

Quellen:
Geobasisdaten: © Landesamt für Vermessung und Geoinformation Bayern;
Geofachdaten: Wasserwirtschaftsamt Regensburg

Vorhabenbezeichnung:	Gew. II, Große Laber Fluss-km 11,2 bis Fluss-km 39,9 Festsetzung des Überschwemmungsgebiets	Anlage: 3
Verwaltungsbereiche:	Wasserwirtschaftsamt Regensburg	
Landkreis:	Regensburg (Lkr.), Straubing - Bogen	
Gemeinde:	Aufhausen, Mötzing, Pfakofen, Markt Schierling, Sünching, Geisenhöring, Laberweinting	Planblatt: K13
Maßstab: 1 : 2 500	Detailkarte	Ausgabe vom Ersatz für Ersetzung durch
Wasserwirtschaftsamt Regensburg		
Entwurfsverfasser:		Datum, Name
Datum: 29. Juni 2020	Unterschrift	bearbeitet gezeichnet geprüft

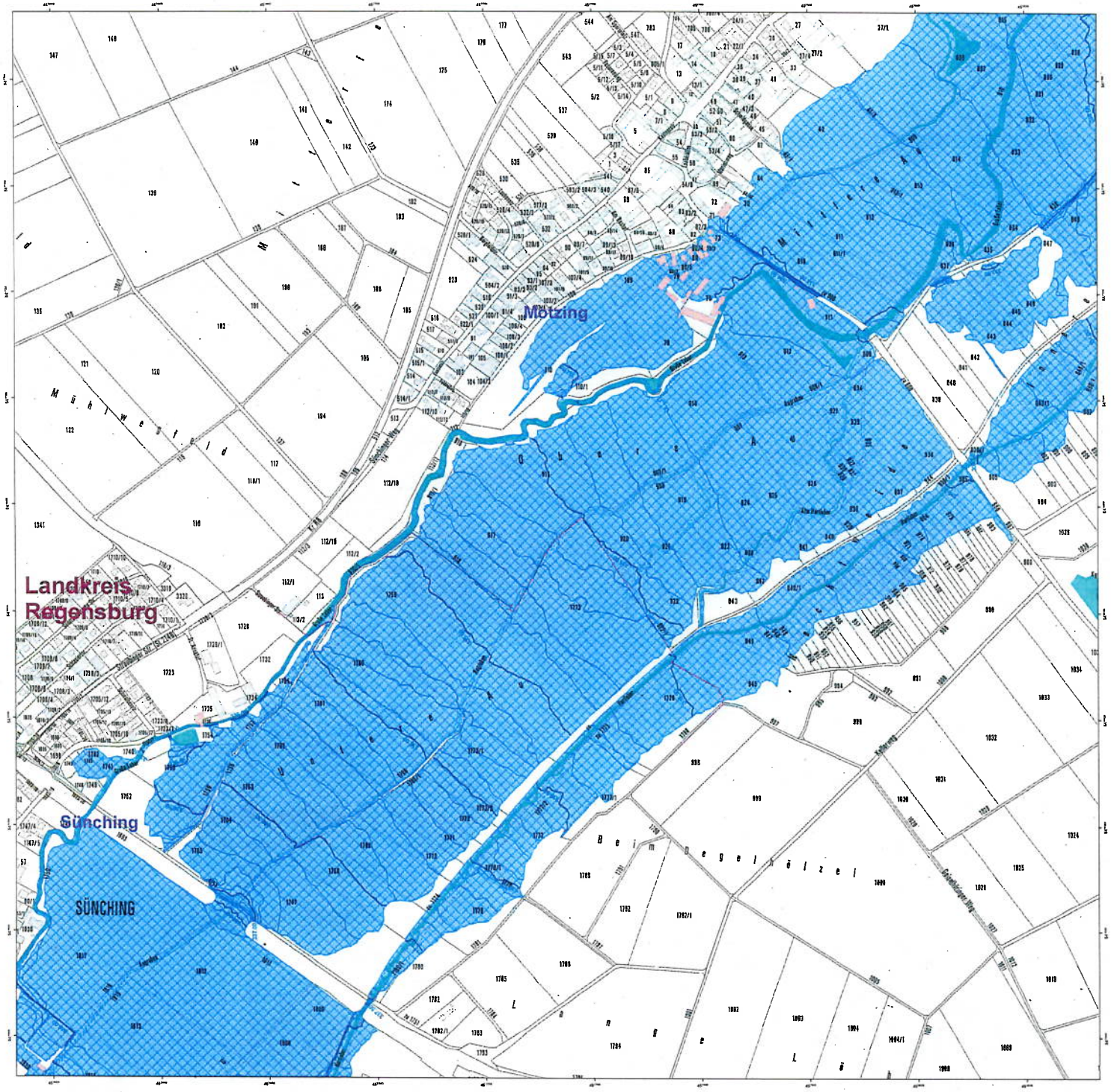

Legende

- Gewässer
- festgesetztes Überschwemmungsgebiet
- ermitteltes Überschwemmungsgebiet
- Landkreis Regensburg: Festsetzung Große Laber in Schierling vom 16.06.2015 (nachrichtlich)
- festgesetztes Ü-Gebiet (Verfahren läuft am LRA SR-B)
- Gemeinde
- Landkreis
- 337,0 Wasserspiegel des ermittelten Überschwemmungsgebiets in m ü. NN
- Flurstück
- Gebäude
- betroffenes Gebäude

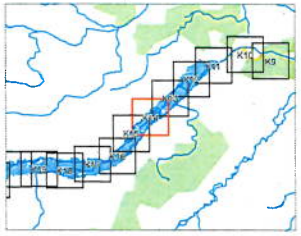

0 50 100 200 m

Quellen:
Geobasisdaten: © Landesamt für Vermessung und Geoinformation Bayern;
Geofachdaten: Wasserwirtschaftsamt Regensburg

Vorhaben:	Gew. ii, Große Laber Fluss-km 11,2 bis Fluss-km 39,9 Festsetzung des Überschwemmungsgebiets	Anlage: 3
Vorhabensträger:	Wasserwirtschaftsamt Regensburg	Plan-Nr: K14
Landkreis:	Regensburg (Lkr.), Straubing - Bogen	
Gemeinde:	Aufhausen, Mötzing, Pleinfeld, Markt Schierling, Sünching, Geisenhausen, Laberweinting	
Maßstab 1 : 2 500	Detailkarte	Ausgabe vom: 29.06.2023 Gezeichnet: 29.06.2023 Überprüfung:

Wasserwirtschaftsamt Regensburg

Entwurfsverfasser: 14. September 2023
Datum Unterschrift

	Datum, Name
entworfen	Feb. 23 [illegible]
gezeichnet	Mai 23 [illegible]
geprüft	[illegible]

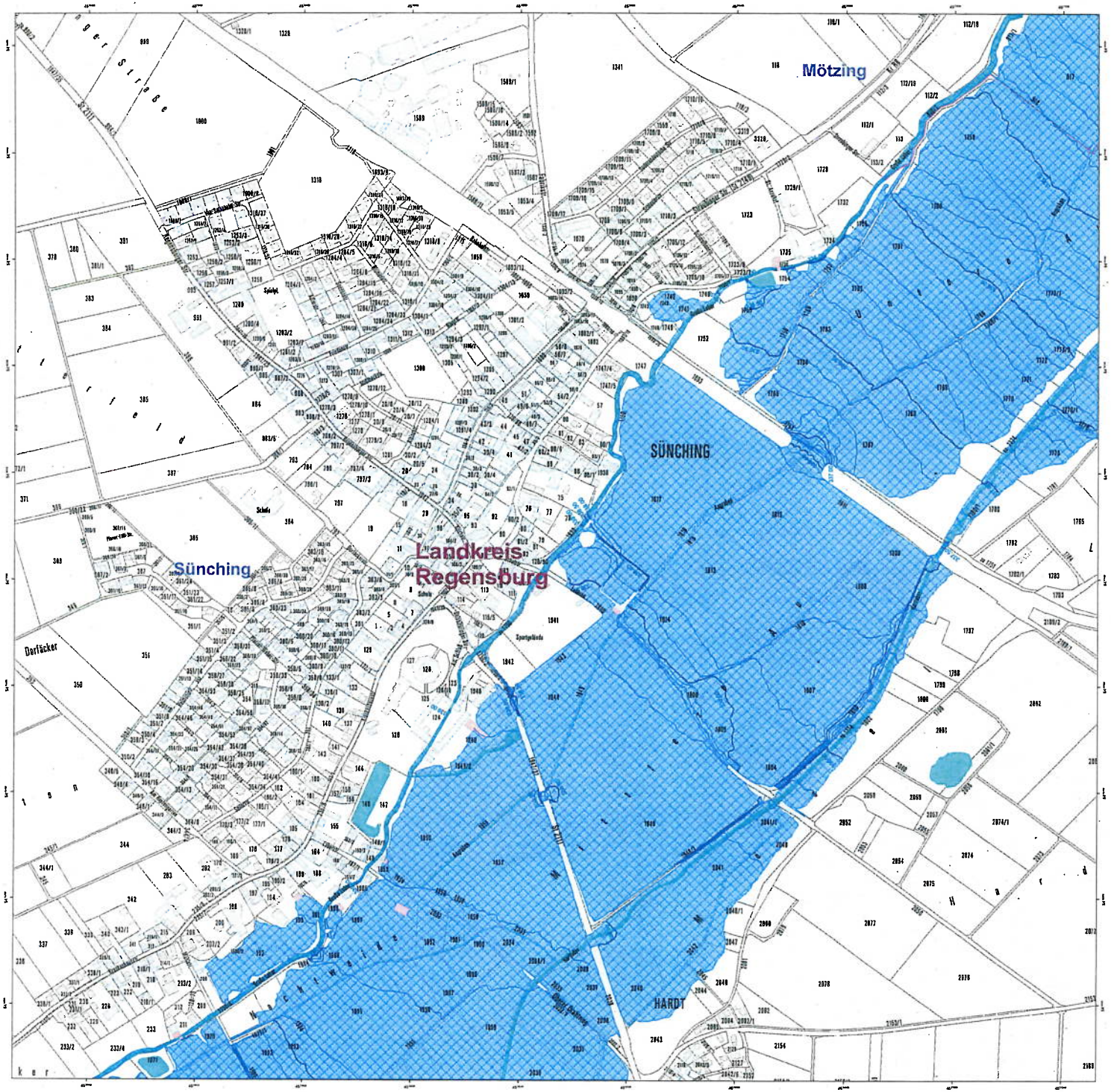

Legende

- Gewässer
- festgesetztes Überschwemmungsgebiet
- ermitteltes Überschwemmungsgebiet
- Landkreis Regensburg: Festsetzung Große Laber in Schierling vom 16.06.2015 (nachrichtlich)
- festgesetztes Ü-Gebiet (Verfahren läuft am LRA SR-B)
- Gemeinde
- Landkreis
- 337,0 Wasserspiegel des ermittelten Überschwemmungsgebiets in m ü. NN
- Flurstück
- Gebäude
- betroffenes Gebäude

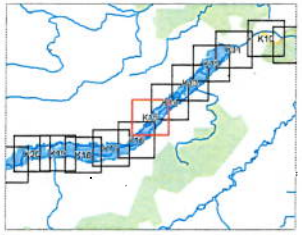

0 50 100 200

Quelle:
Geobasisdaten: © Landesamt für Vermessung und Geoinformation Bayern
Geofachdaten: Wasserwirtschaftsamt Regensburg

Vorhaben:	Gew. II, Große Laber Fluss-km 11,2 bis Fluss-km 39,9 Festsetzung des Überschwemmungsgebiets	Anlage: 3
Vorhabenträger:	Wasserwirtschaftsamt Regensburg	Plan-Nr.: K15
Landkreis:	Regensburg (Lkr.), Straubing - Bogen	
Gemeinde:	Aufhausen, Mötzing, Pfakofen, Markt Schierling, Sünching, Geisenhausen, Laberweinting	
Maßstab: 1:2500	Detailkarte	Ausgabe vom: 29.09.2023 Ersatz für: Ersetzt durch:
Wasserwirtschaftsamt Regensburg		Datum, Name entworfen: Ka, 29.09.2023 gezeichnet: Ma, 29.09.2023 geprüft: WWA Regensburg
Schwerpunktverfasser: 14. September 2023 Datum	Unterschrift	

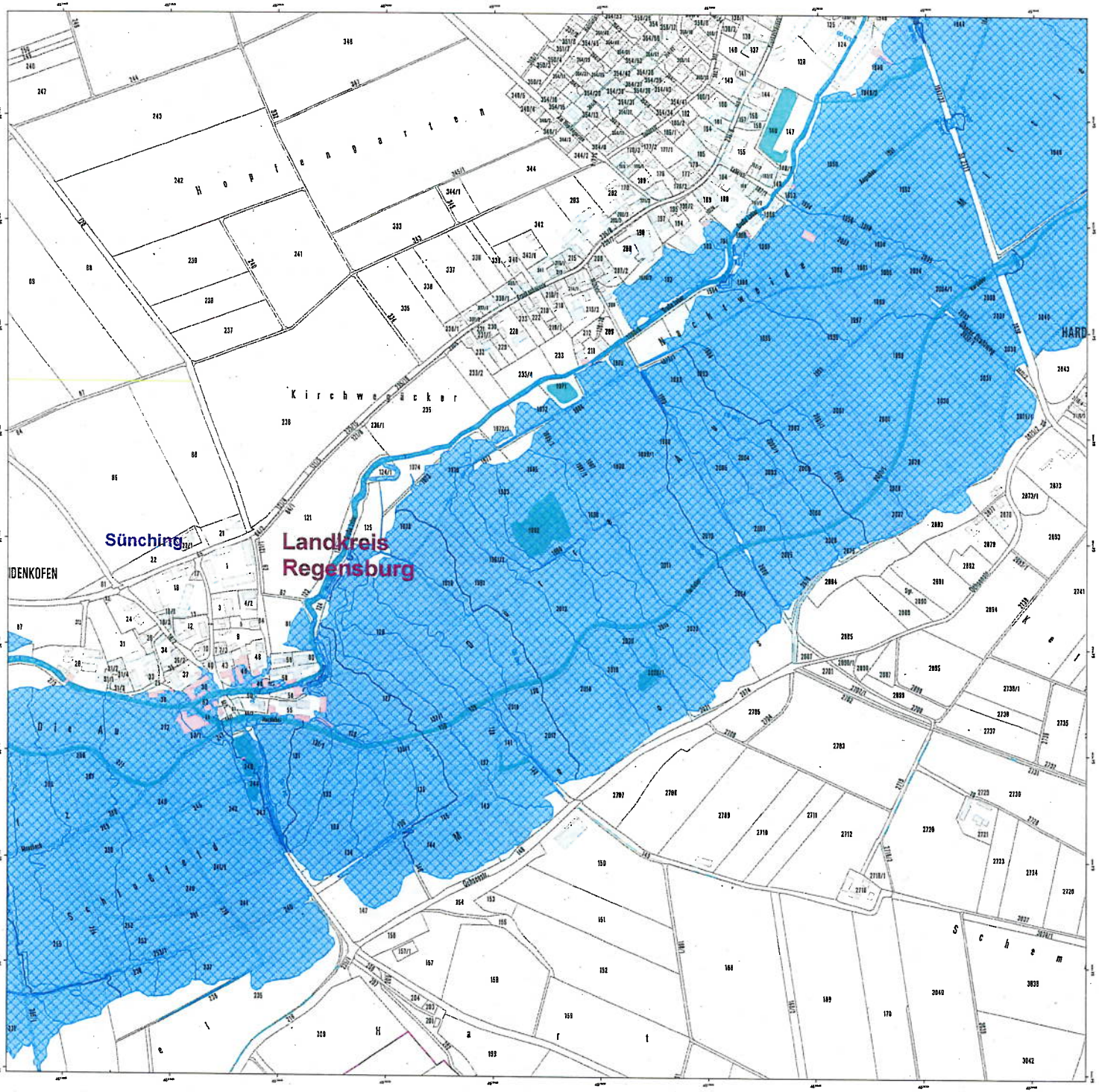

Legende

- Gewässer
- festgesetztes Überschwemmungsgebiet
- ermittelteles Überschwemmungsgebiet
- Landkreis Regensburg: Festsetzung Große Laber in Schierling vom 16.06.2015 (nachrichtlich)
- festgesetztes Ü-Gebiet (Verfahren läuft am LRA SR-B)
- Gemeinde
- Landkreis
- 337,0 Wasserspiegel des ermittelten Überschwemmungsgebiets in m ü. NN
- Flurstück
- Gebäude
- betroffenes Gebäude

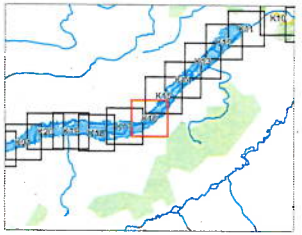

Quellen:
Geobasisdaten: © Landesamt für Vermessung und Geoinformation Bayern;
Geofachdaten: Wasserwirtschaftsamt Regensburg

Vorhaben:	Gew. II, Große Laber Fluss-km 11,2 bis Fluss-km 39,9 Festsetzung des Überschwemmungsgebiets	Anlage:	3
Vorhabenträger:	Wasserwirtschaftsamt Regensburg		
Landkreis:	Regensburg (Lkr.), Straubing - Bogen	Plan-Nr.:	K16
Gemeinde:	Aufhausen, Mötzing, Pfakofen, Markt Schierling, Sünching, Geiselhöring, Laberweinting		
Maßstab:	1 : 2500	Detailkarte	Ausgabe vom:
			Ersetzt für: 29.06.2023
			Ersetzt durch:
Wasserwirtschaftsamt Regensburg			
Entwurfsverfasser: 14. September 2023			Datum, Name
		entworfen	Feb 23, 0:00
		gezeichnet	Mia Dr.WWA R
		geprüft	Vorgang

Unterschrift

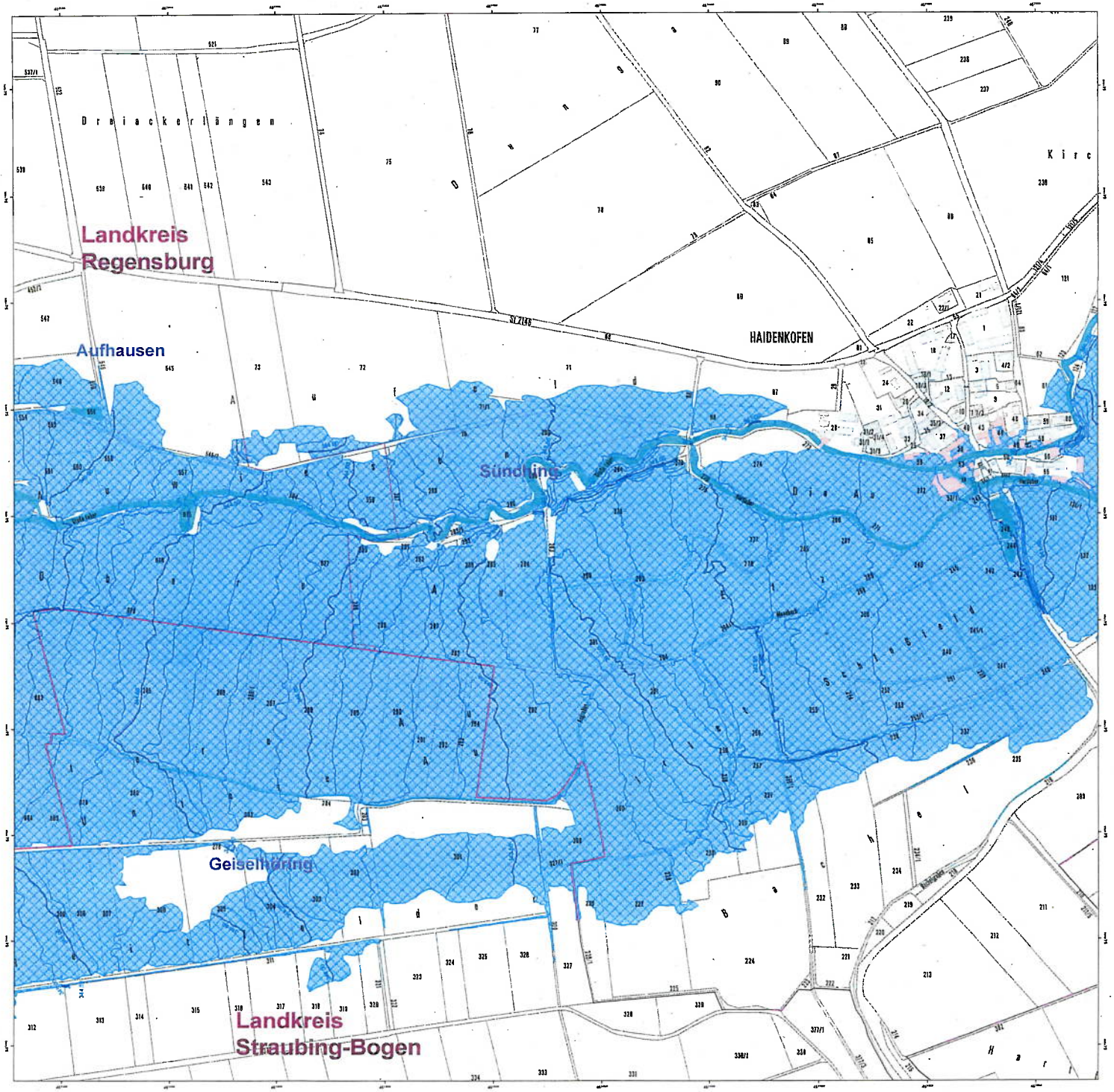

Legende

- Gewässer
- festgesetztes Überschwemmungsgebiet
- ermitteltes Überschwemmungsgebiet
- Landkreis Regensburg: Festsetzung Große Laber in Schierling vom 16.06.2015 (nachrichtlich)
- festgesetztes Ü-Gebiet (Verfahren läuft am LRA SR-B)
- Gemeinde
- Landkreis
- Flusskilometerstein
- 337,0 Wasserspiegel des ermittelten Überschwemmungsgebiets in m ü. NN
- Flurstück
- Gebäude
- betroffenes Gebäude

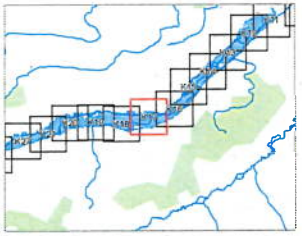

N

0 50 100 200 m

Quellen:
Geobasisdaten: © Landesamt für Vermessung und Geoinformation Bayern;
Geofachdaten: Wasserwirtschaftsamt Regensburg

Vorhaben:	Gew. II, Große Laber Fluss-km 11,2 bis Fluss-km 39,9 Festsetzung des Überschwemmungsgebiets	Anlage: 3
Vorhabensträger:	Wasserwirtschaftsamt Regensburg	Riss-Nr.: K17
Landkreis:	Regensburg (Lkr.), Straubing - Bogen	
Gemeinde:	Aufhausen, Mötzing, Pfakofen, Markt Schierling, Sünching, Geiselhöring, Laberweinting	
Maßstab: 1 : 2 500	Detailkarte	Ausgabe vom:
		Ersatz für:
		Ungültig:
Wasserwirtschaftsamt Regensburg		
Entwurfsverfasser:		Datum, Name
Datum: 29. Juni 2020	Unterschrift:	entworfen: Feb. 20 Wolf/B
		gezeichnet: Mar 20 Wolf/B
		geprüft: Jun 20 Bugl/M

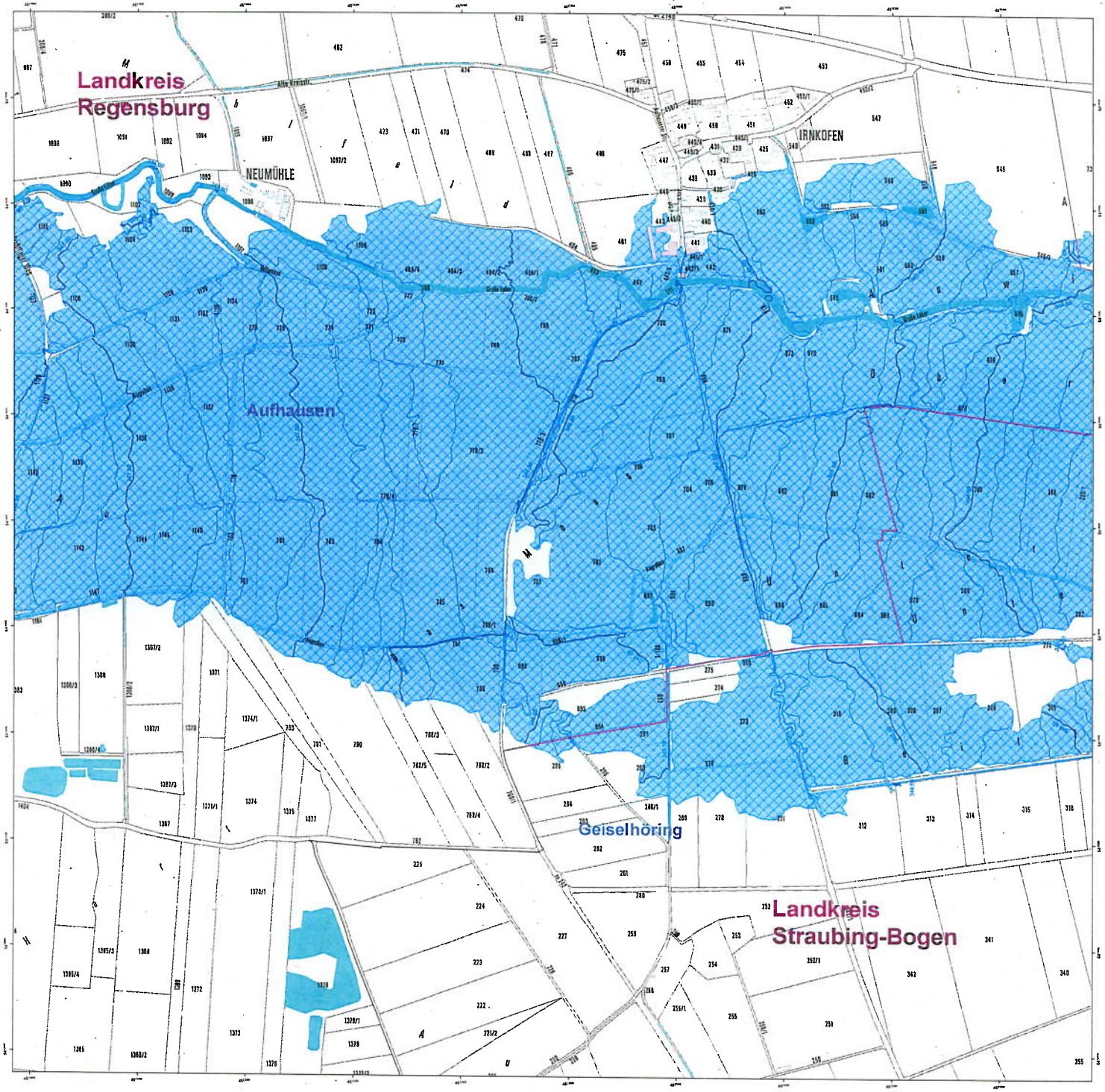

Legende

- Gewässer
- festgesetztes Überschwemmungsgebiet
- ermitteltes Überschwemmungsgebiet
- Landkreis Regensburg: Festsetzung Große Laber in Schierling vom 16.06.2015 (nachrichtlich)
- festgesetztes Ü-Gebiet (Verfahren läuft am LRA SR-B)
- Gemeinde
- Landkreis
- Flusskilometerstein
- 337,0 Wasserspiegel des ermittelten Überschwemmungsgebiets in m ü. NN
- Flurstück
- Gebäude
- betroffenes Gebäude

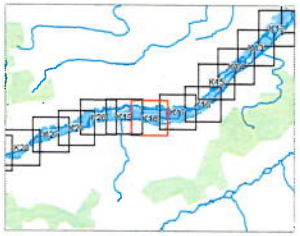

N

0 50 100 200 m

Quellen:
Geobasisdaten: © Landesamt für Vermessung und Geoinformation Bayern;
Geofachdaten: Wasserwirtschaftsamt Regensburg

Vorhaben	Gew. II, Große Laber Fluss-km 11,2 bis Fluss-km 39,9 Festsetzung des Überschwemmungsgebiets	Anlage: 3
Vorhabenträger:	Wasserwirtschaftsamt Regensburg	
Landkreis:	Regensburg (Lkr.), Straubing - Bogen	Planbl.: K18
Gemeinde:	Aufhausen, Mötzing, Pfeffenhausen, Markt Schierling, Stürzling, Geiselhöring, Laberweinting	
Maßstab 1 : 2 500	Detailkarte	Ausgefertigt:
		Ersatz für:
		Ersetzt durch:
Wasserwirtschaftsamt Regensburg		
Entwurfsverfasser: 29. Juni 2020	Unterschrift	Datum, Name:
Datum:		gezeichnet:
		geprüft:

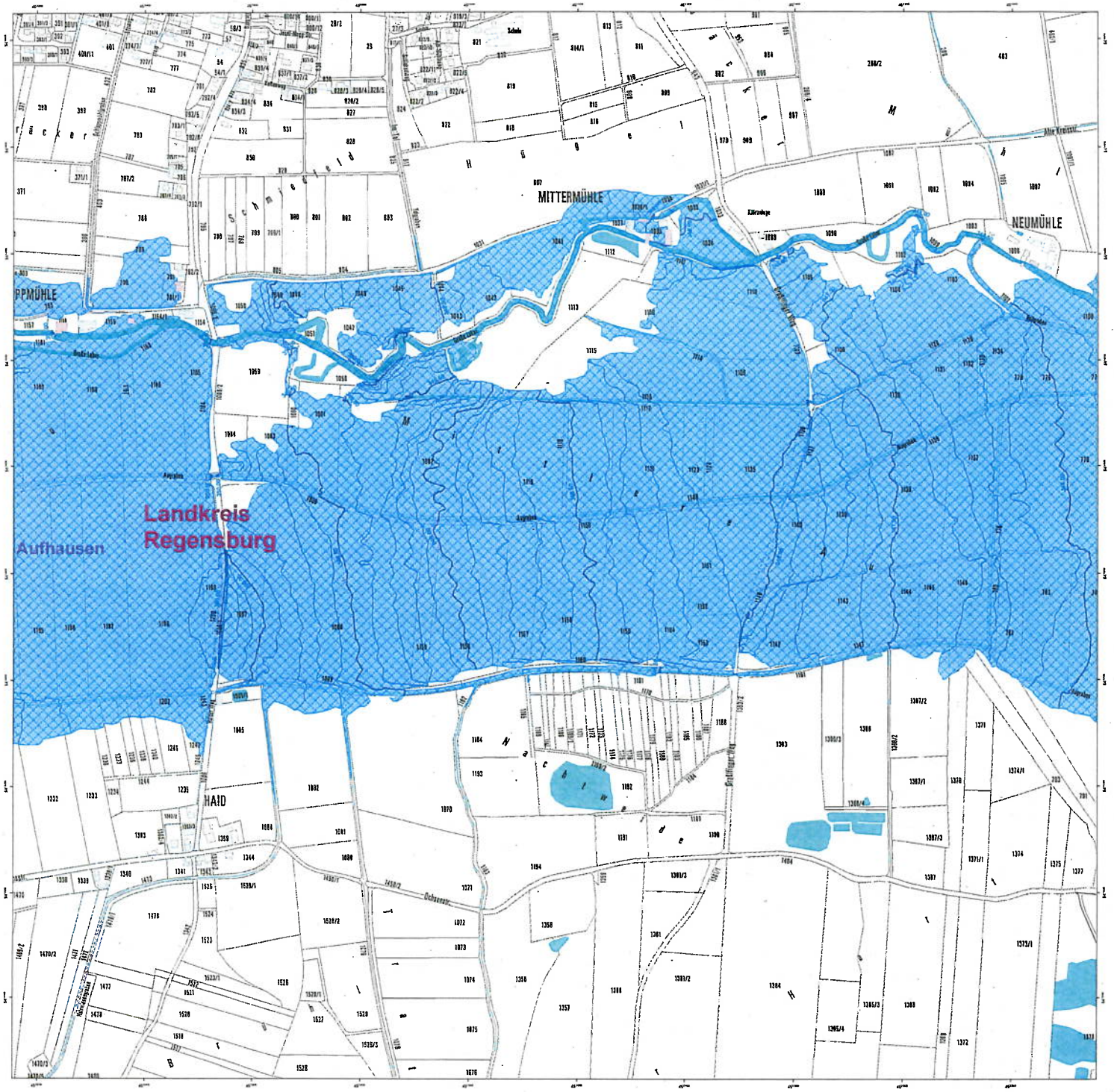

Legende

- Gewässer
- festgesetztes Überschwemmungsgebiet
- ermitteltes Überschwemmungsgebiet
- Landkreis Regensburg: Festsetzung Große Laber in Schierling vom 16.06.2015 (nachrichtlich)
- festgesetztes Ü-Gebiet (Verfahren läuft am LRA SR-B)
- Gemeinde
- Landkreis
- 337,0 Wasserspiegel des ermittelten Überschwemmungsgebiets in m ü. NN
- Flurstück
- Gebäude
- betroffenes Gebäude

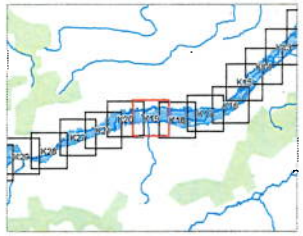

Quellen:
Grundlagendaten: © Landesamt für Vermessung und Geoinformation Bayern;
Geofachdaten: Wasserwirtschaftsamt Regensburg

Vorhaben:	Gew. II, Große Laber Fluss-km 11,2 bis Fluss-km 39,9 Festsetzung des Überschwemmungsgebiets	Anlage	3
Vorhabenträger:	Wasserwirtschaftsamt Regensburg	Plan-Nr.	K19
Landkreis:	Regensburg (Lkr.), Straubing - Bogen		
Gemeinde:	Aufhausen, Mötzing, Pfakofen, Markt Schierling, Sünching, Geisenheim, Laberweinting		
Maßstab 1:2'500	Detailkarte	Ausgabe vom	29.06.2023
		Ersetzt für:	
		Ungültig:	

Wasserwirtschaftsamt Regensburg

Erstellerverfasser: 14. September 2023 Datum: Unterschrift

	Datum, Name
entworfen	Feb. 23, [illegible]
gezeichnet	Mai 23, [illegible]
geprüft	[illegible]

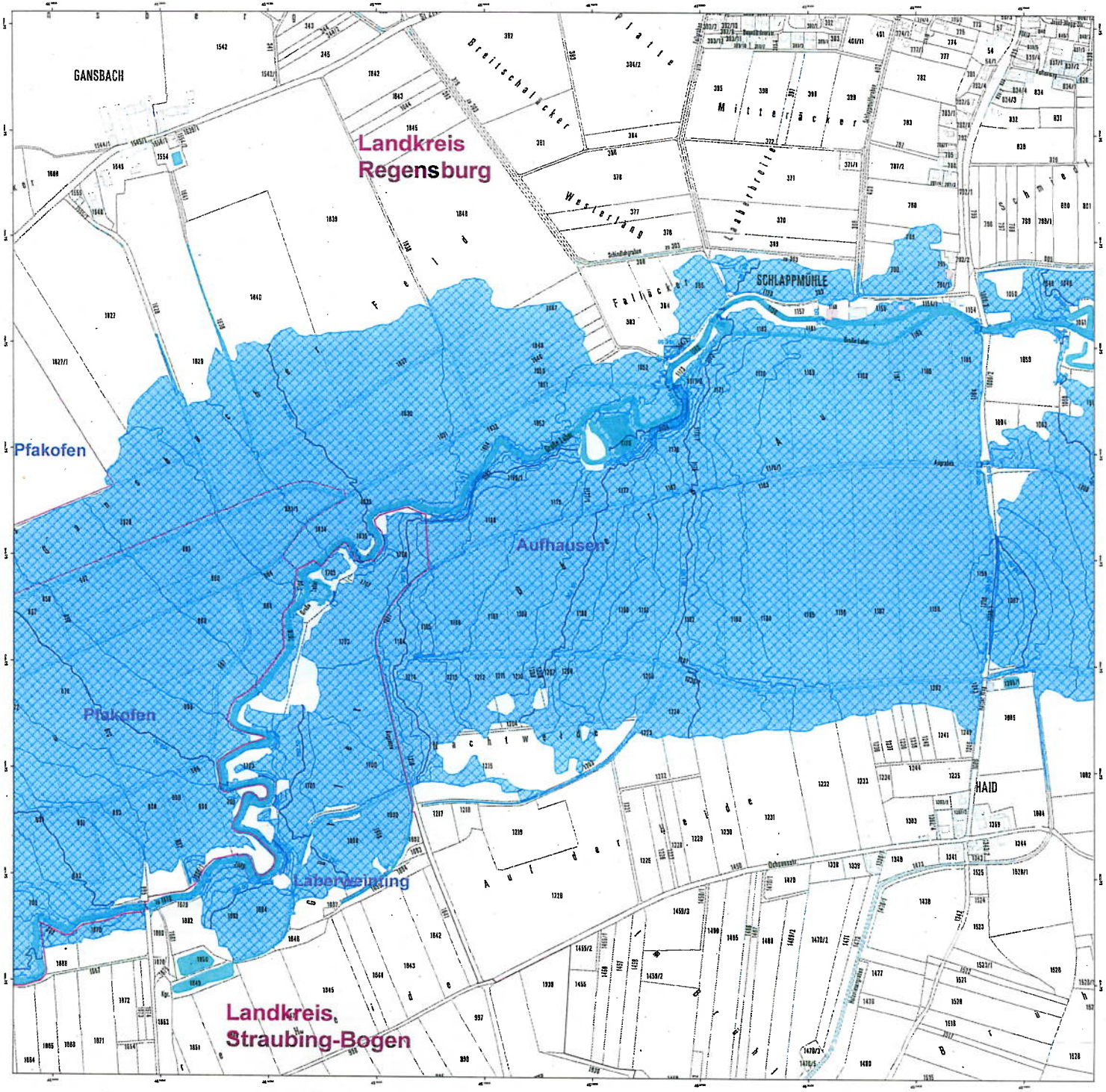

Legende

- Gewässer
- festgesetztes Überschwemmungsgebiet
- ermitteltes Überschwemmungsgebiet
- Landkreis Regensburg: Festsetzung Große Laber in Schierling vom 16.06.2015 (nachrichtlich)
- festgesetztes Ü-Gebiet (Verfahren läuft am LRA SR-B)
- Gemeinde
- Landkreis
- Flusskilometerstein
- 337,0 Wasserspiegel des ermittelten Überschwemmungsgebiets in m ü. NN
- Flurstück
- Gebäude
- betroffenes Gebäude

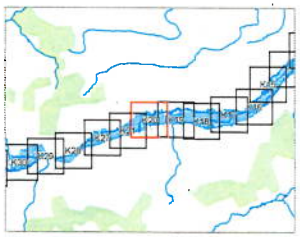

N

0 50 100 200 m

Quellen:
Geobasisdaten: © Landesamt für Vermessung und Geodäsie in Bayern;
Geofachdaten: Wasserwirtschaftsamt Regensburg

Vorhaben:	Gew. II, Große Laber Fluss-km 11,2 bis Fluss-km 39,9 Festsetzung des Überschwemmungsgebiets	Anlage 3
Verwaltungsträger:	Wasserwirtschaftsamt Regensburg	
Landkreis:	Regensburg (Lkr.), Straubing - Bogen	Plan-Nr. K20
Gemeinde:	Aufhausen, Mötzing, Pfakofen, Markt Schierling, Stünching, Geisenhausen, Laberweinting	
Maßstab: 1 : 2 500	Detailkarte	Aufgestellt vom Ersetzt für Umzeichnung

Wasserwirtschaftsamt Regensburg

Entwurfsverfasser
Datum: 29. Juni 2020
Unterschrift: J. Gmelch

		Datum, Name
bearbeitet		Kat. 29, Mai 2020
gezeichnet		Kat. 29, Mai 2020
geprüft		Kat. 29, Mai 2020

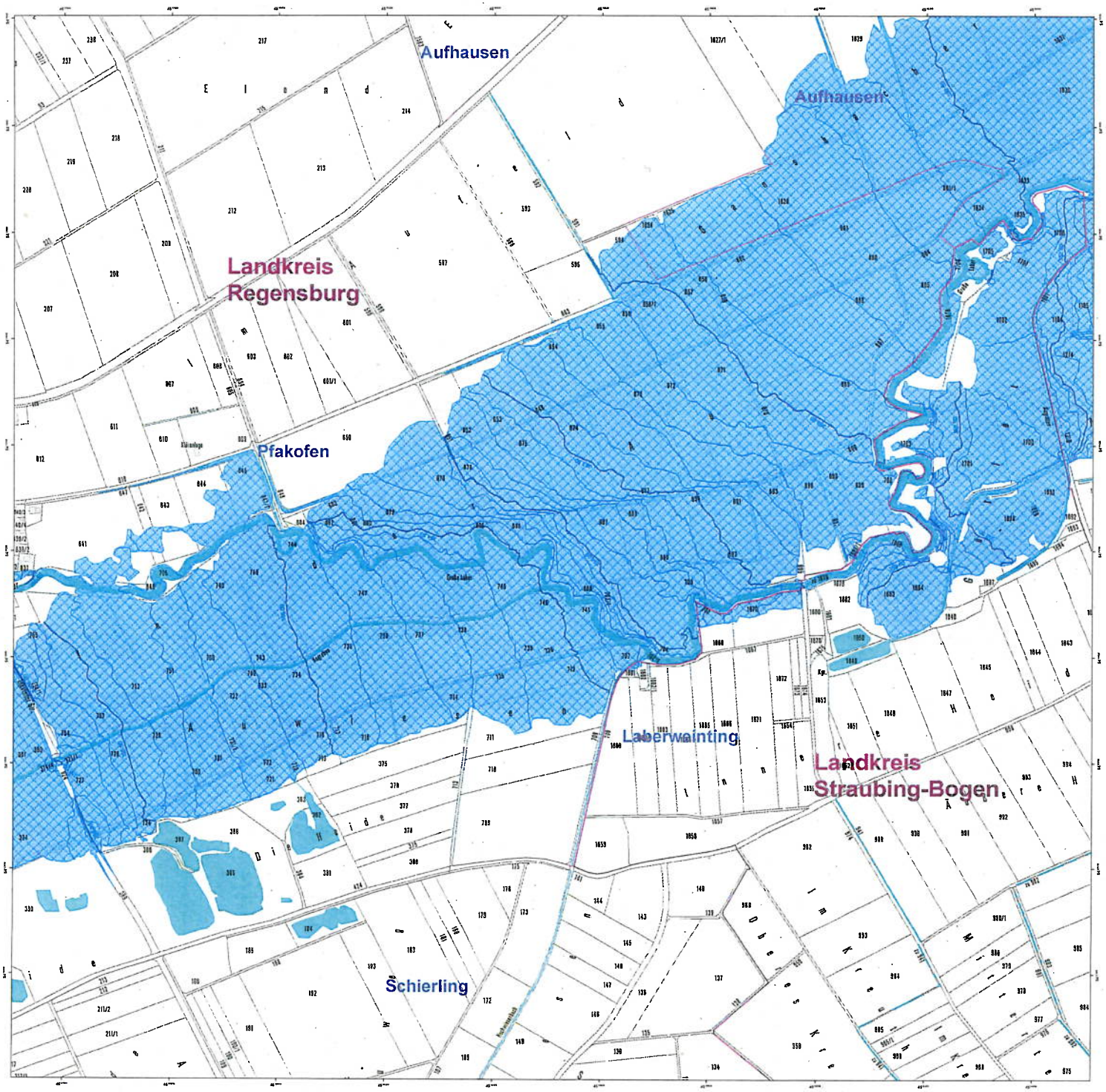

Legende

- Gewässer
- festgesetztes Überschwemmungsgebiet
- ermitteltes Überschwemmungsgebiet
- Landkreis Regensburg: Festsetzung Große Laber in Schierling vom 16.06.2015 (nachrichtlich)
- festgesetztes Ü-Gebiet (Verfahren läuft am LRA SR-B)
- Gemeinde
- Landkreis
- Flusskilometerstein
- 337,0 Wasserspiegel des ermittelten Überschwemmungsgebiets in m ü. NN
- Flurstück
- Gebäude
- betroffenes Gebäude

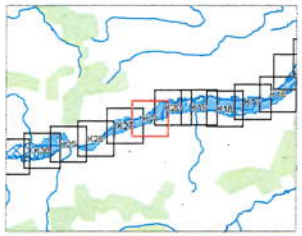

N

0 50 100 200 m

Quelle:
Geobasisdaten: © Landesamt für Vermessung und Geoinformation Bayern
Geofachdaten: Wasserwirtschaftsamt Regensburg

Vorhaben:	Gew. II, Große Laber Fluss-km 11,2 bis Fluss-km 39,9 Festsetzung des Überschwemmungsgebiets	Anlage 3
Vorhabensträger:	Wasserwirtschaftsamt Regensburg	
Landkreis:	Regensburg (Lkr.), Straubing - Bogen	
Gemeinde:	Aufhausen, Mötzing, Pfakofen, Markt Schierling, Stausing, Geisenhöring, Laberweinting	Plan-Nr.: K21
Maßstab:	1 : 2 000	Detailkarte
Wasserwirtschaftsamt Regensburg		
Entwurfsverfasser:		
Datum:	29. Juni 2020	Unterschrift:

Ausgabe vom:
Ersatz für:
Ungültig:

		Datum, Name
erstellt:		
gezeichnet:		
geprüft:		

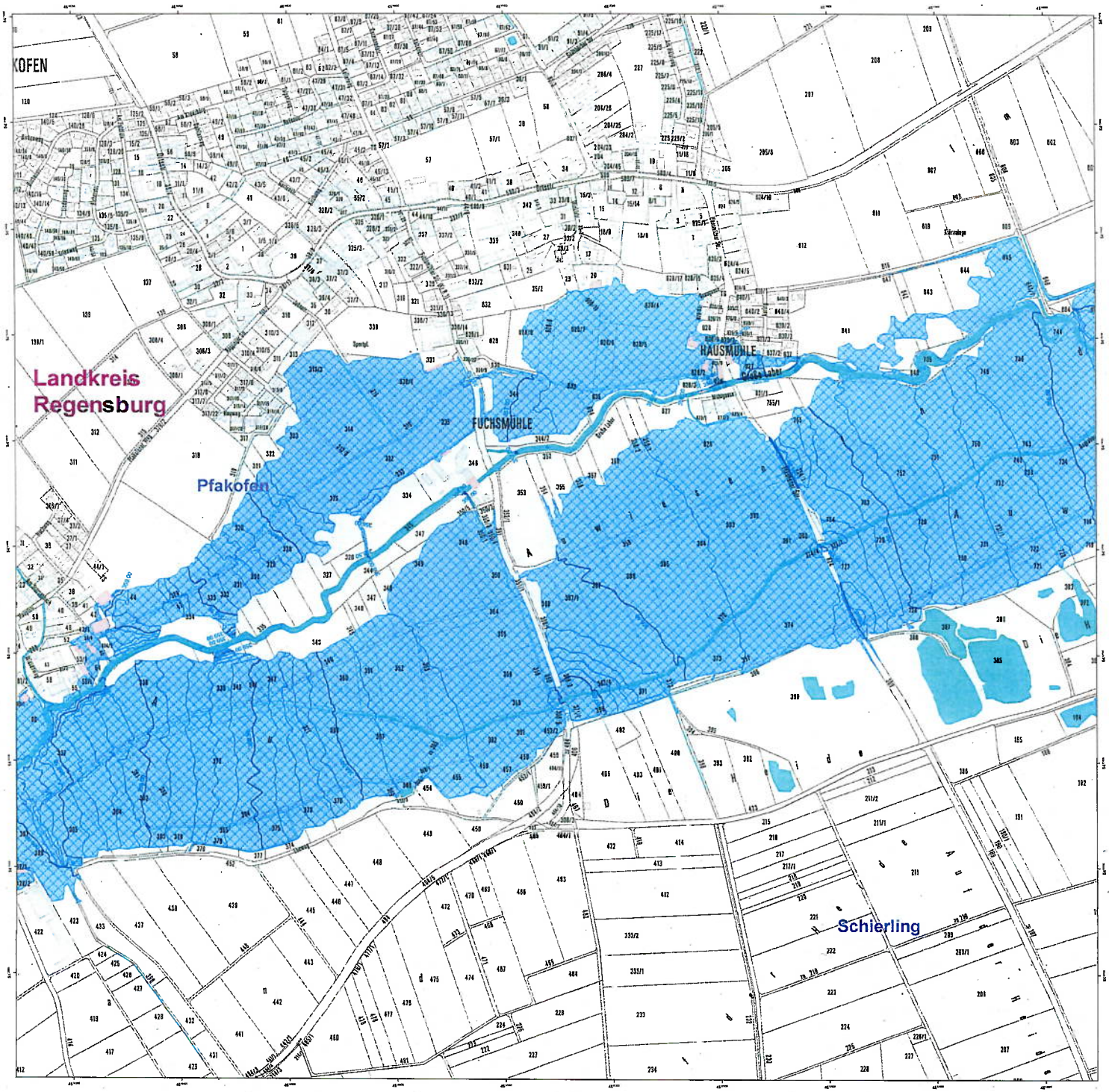

Legende

- Gewässer
- festgesetztes Überschwemmungsgebiet
- ermitteltes Überschwemmungsgebiet
- Landkreis Regensburg: Festsetzung Große Laber in Schierling vom 16.06.2015 (nachrichtlich)
- festgesetztes Ü-Gebiet (Verfahren läuft am LRA SR-B)
- Gemeinde
- Landkreis
- Flusskilometerstein
- 337,0 Wasserspiegel des ermittelten Überschwemmungsgebiets in m ü. NN
- Flurstück
- Gebäude
- betroffenes Gebäude

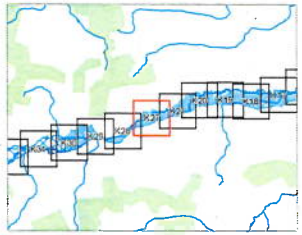

N

0 50 100 200 m

Quellen:
Geobasisdaten: © Landesamt für Vermessung und Geoinformation Bayern;
Geofachdaten: Wasserwirtschaftsamt Regensburg

Vorhaben:	Gew. II, Große Laber Fluss-km 11,2 bis Fluss-km 39,9 Festsetzung des Überschwemmungsgebiets	Anlage: 3
Verantwortlicher:	Wasserwirtschaftsamt Regensburg	Plan-Nr. K27
Landkreis:	Regensburg (Lkr.), Straubing - Bogen	
Gemeinde:	Aufhausen, Mötzing, Pfakofen, Markt Schierling, Stöncking, Geisenhausen, Laberweinting	
Maßstab 1 : 2 500	Detailkarte	Ausgabe vom:
		Ersetzt für:
		Ersetzt durch:

Wasserwirtschaftsamt Regensburg

			Datum, Name
Entwurfsverfasser		entworfen	Feb. 19 [illegible]
Datum: 29. Juni 2020	Unterschrift	gezeichnet	Mai 20 [illegible]
		geprüft	Jun. 20 [illegible]

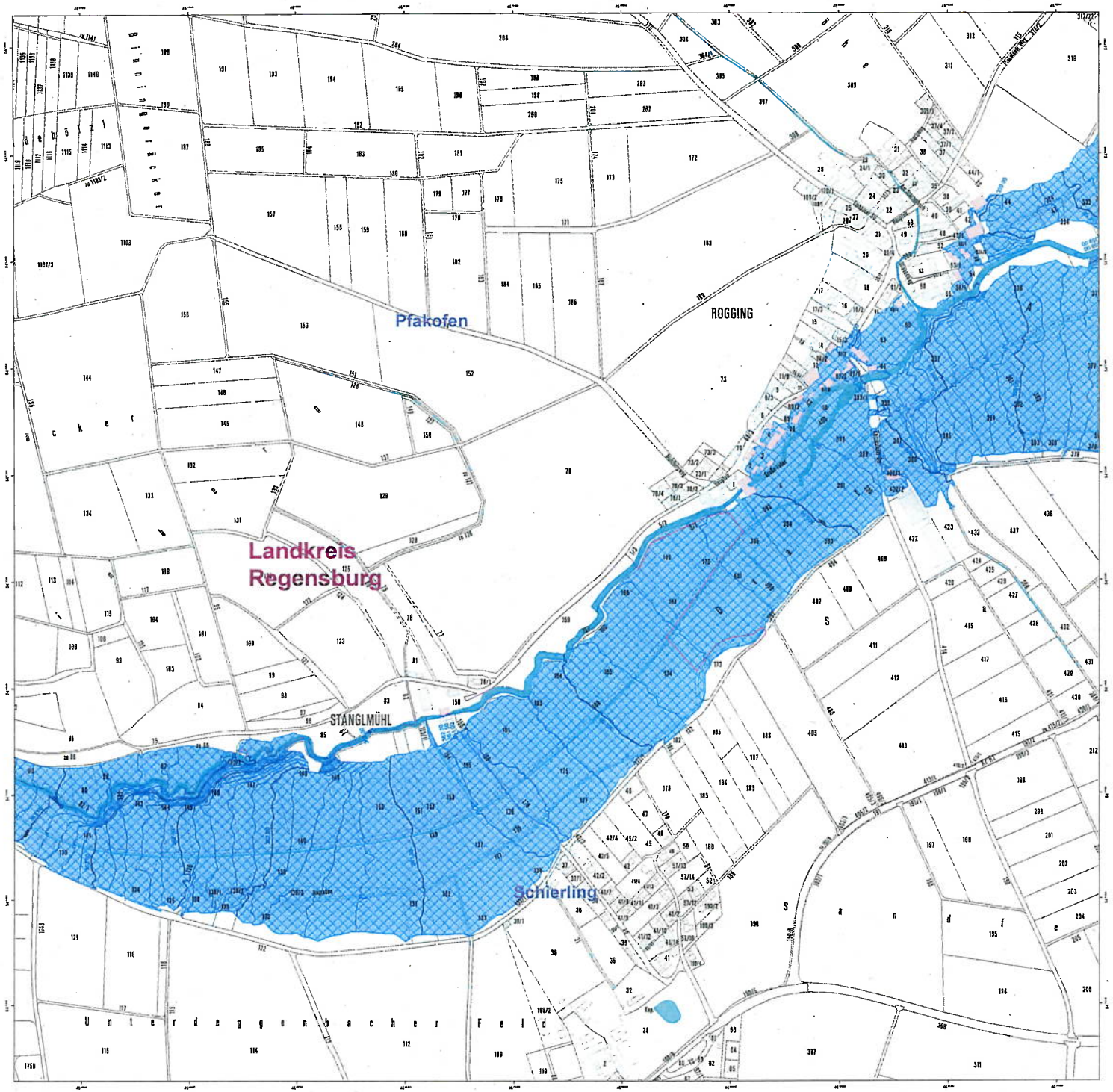

Legende

- Gewässer
- festgesetztes Überschwemmungsgebiet
- ermitteltes Überschwemmungsgebiet
- Landkreis Regensburg: Festsetzung Große Laber in Schierling vom 16.06.2015 (nachrichtlich)
- festgesetztes Ü-Gebiet (Verfahren läuft am LRA SR-B)
- Gemeinde
- Landkreis
- Flusskilometerstein
- 337,0 Wasserspiegel des ermittelten Überschwemmungsgebiets in m ü. NN
- Flurstück
- Gebäude
- betroffenes Gebäude

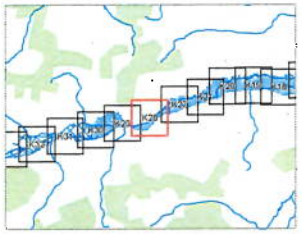

N

0 50 100 200 m

Grundlagen:
Geobasisdaten: © Landesamt für Vermessung und Geoinformation Bayern;
Geofachdaten: Wasserwirtschaftsamt Regensburg

Vorhaben:	Gew. II, Große Laber Fluss-km 11,2 bis Fluss-km 39,9 Festsetzung des Überschwemmungsgebiets	Anlage: 3
Vorhabensträger:	Wasserwirtschaftsamt Regensburg	Plan-Nr.: K28
Landkreis:	Regensburg (Lkr.), Straubing - Bogen	
Gemeinde:	Aufhausen, Mötzing, Pfakofen, Markt Schierling, Sünching, Geisenhausen, Laberweinting	
Maßstab: 1 : 2 500	Detailkarte	Ausgabe vom:
		Ersetzt für:
		Ergänzung:

Wasserwirtschaftsamt Regensburg

Entwurfsverfasser: 29. Juni 2020 — Datum — Unterschrift

	Datum	Name
entworfen		
gezeichnet		
geprüft		

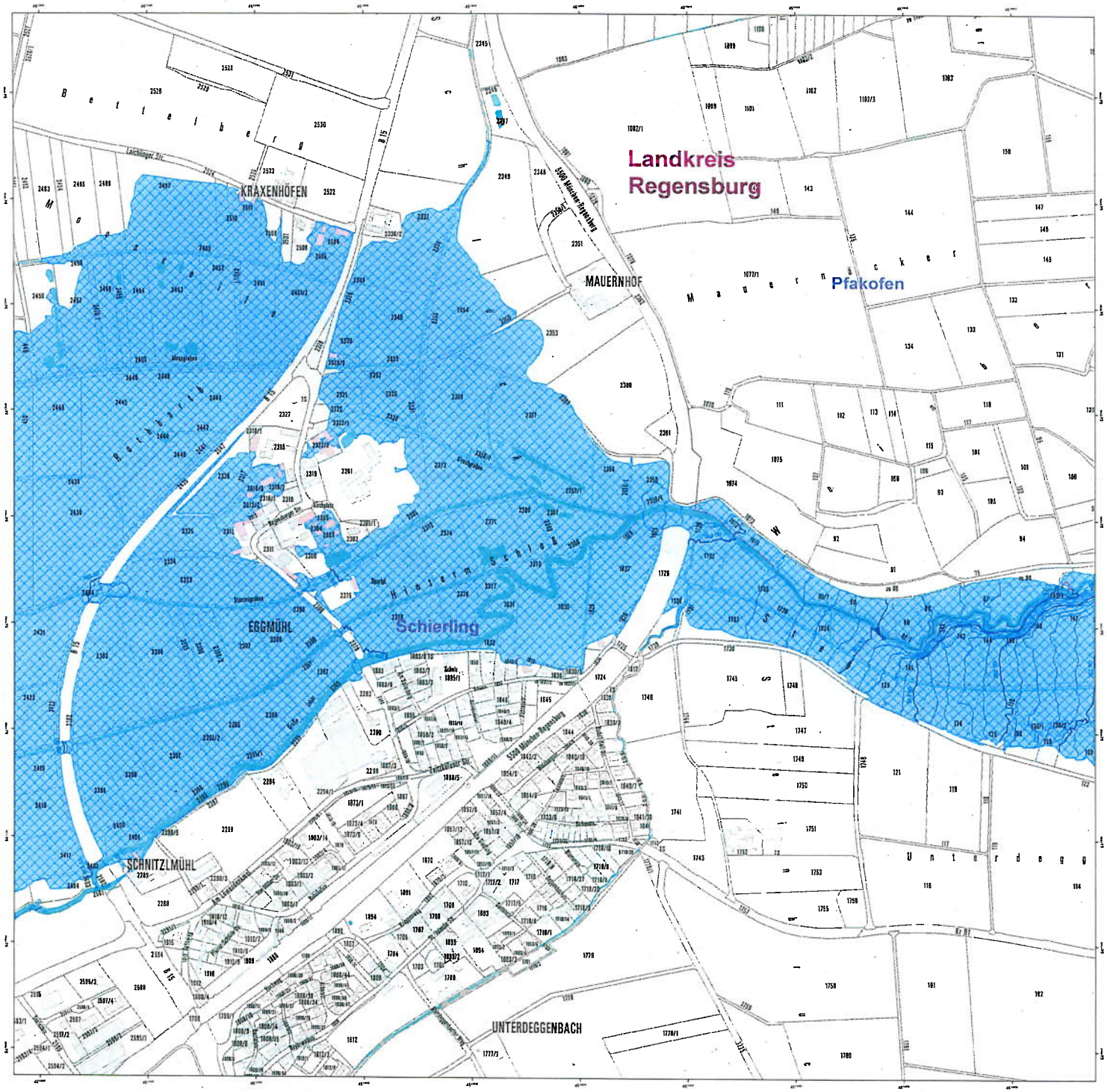

Legende

- Gewässer
- festgesetztes Überschwemmungsgebiet
- ermittelltes Überschwemmungsgebiet
- Landkreis Regensburg: Festsetzung Große Laber in Schierling vom 16.06.2015 (nachrichtlich)
- festgesetztes Ü-Gebiet (Verfahren läuft am LRA SR-B)
- Gemeinde
- Landkreis
- Flusskilometerstein
- 337,0 Wasserspiegel des ermittelten Überschwemmungsgebiets in m ü. NN
- Flurstück
- Gebäude
- betroffenes Gebäude

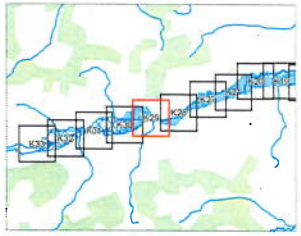

N

0 50 100 200 m

Grundlagen:
Geobasisdaten: © Landesamt für Vermessung und Geoinformation Bayern;
Geofachdaten: Wasserwirtschaftsamt Regensburg

Vorhaben:	Gew. II, Große Laber Fluss-km 11,2 bis Fluss-km 39,9 Festsetzung des Überschwemmungsgebiets	Anlage: 3
Vorhabensträger:	Wasserwirtschaftsamt Regensburg	
Landkreis:	Regensburg (Lkr.), Straubing - Bogen	Plan-Nr.: K29
Gemeinde:	Aufhausen, Mötzing, Pfakofen, Markt Schierling, Söcking, Geisenhausen, Laberweinting	
Maßstab: 1 : 2 500	Detailkarte	Ausgabe vom Ersatz für Ursprung
Wasserwirtschaftsamt Regensburg		
Entwurfsverfasser		entworfen: Datum, Kürzel
Datum: 26. Juni 2020	Unterschrift	gezeichnet: Mai 20 WBAR geprüft: Fr 26.06.20

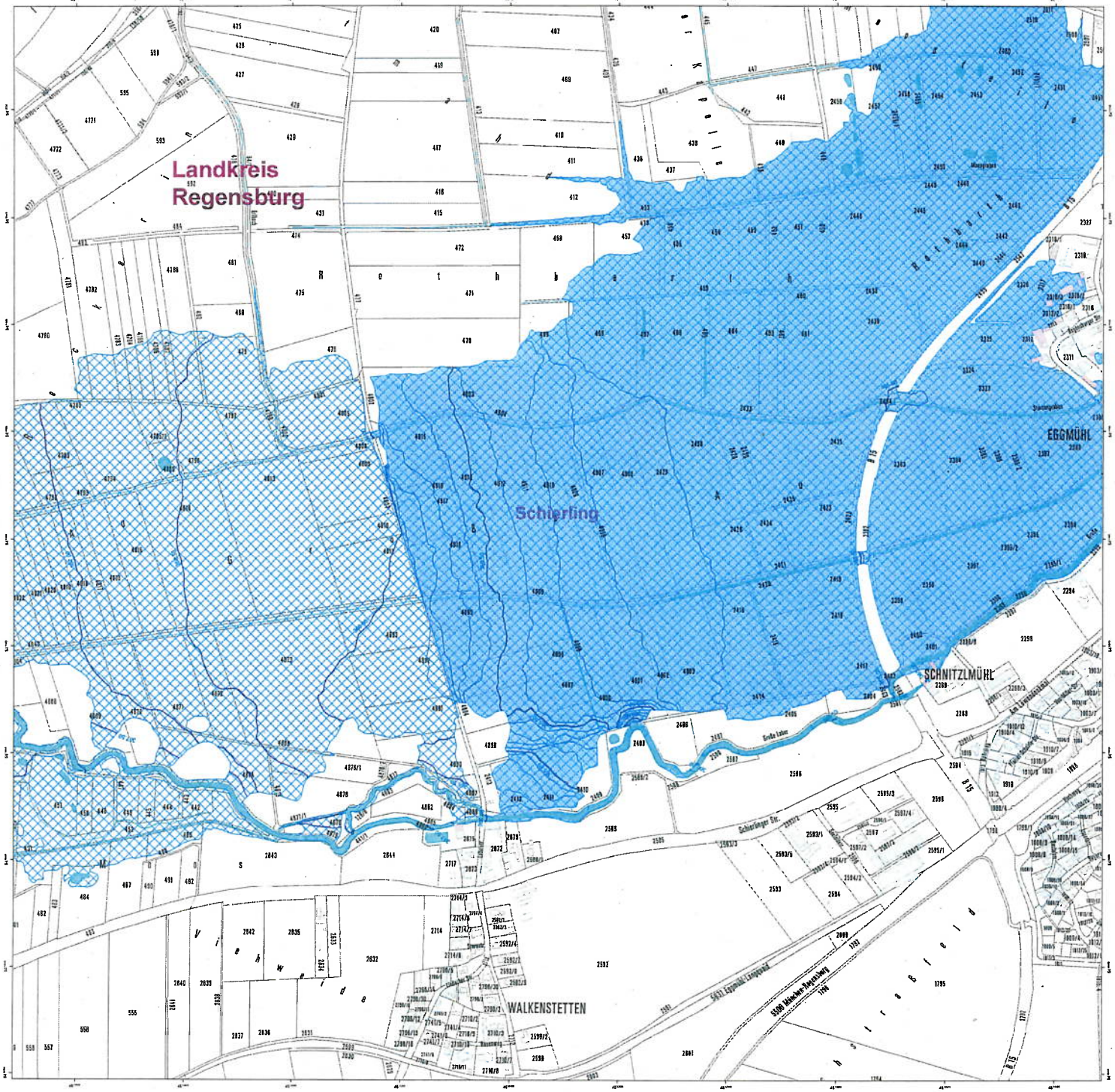

Legende

- Gewässer
- festgesetztes Überschwemmungsgebiet
- ermitteltes Überschwemmungsgebiet
- Landkreis Regensburg: Festsetzung Große Laber in Schierling vom 16.06.2015 (nachrichtlich)
- festgesetztes Ü-Gebiet (Verfahren läuft am LRA SR-B)
- Gemeinde
- Landkreis
- Flusskilometerstein
- 337,0 Wasserspiegel des ermittelten Überschwemmungsgebiets in m ü. NN
- Flurstück
- Gebäude
- betroffenes Gebäude

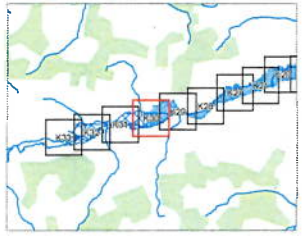

N

0 50 100 200 m

Quellen:
Geobasisdaten: © Landesamt für Vermessung und Geoinformation Bayern;
Geofachdaten: Wasserwirtschaftsamt Regensburg

Vorhaben:	Gew. II, Große Laber Fluss-km 11,2 bis Fluss-km 39,9 Festsetzung des Überschwemmungsgebiets	Anlage: 3
Vorhabenträger:	Wasserwirtschaftsamt Regensburg	
Landkreis:	Regensburg (Lkr.), Straubing - Bogen	Plan-Nr.: K30
Gemeinde:	Aufhausen, Mötzing, Pfakofen, Mintraching, Sünching, Geisenhausen, Laberweinting	
Maßstab: 1 : 2 500	Detailkarte	Ausgabe vom:
		Ersetzt für:
		Ersetzung durch:
Wasserwirtschaftsamt Regensburg		
Entwurfsverfasser:		erstellt: Datum, Name
Datum: 29. Juni 2020	Unterschrift:	gezeichnet: Nov 20 2020
		geprüft: Nov 20 2020