




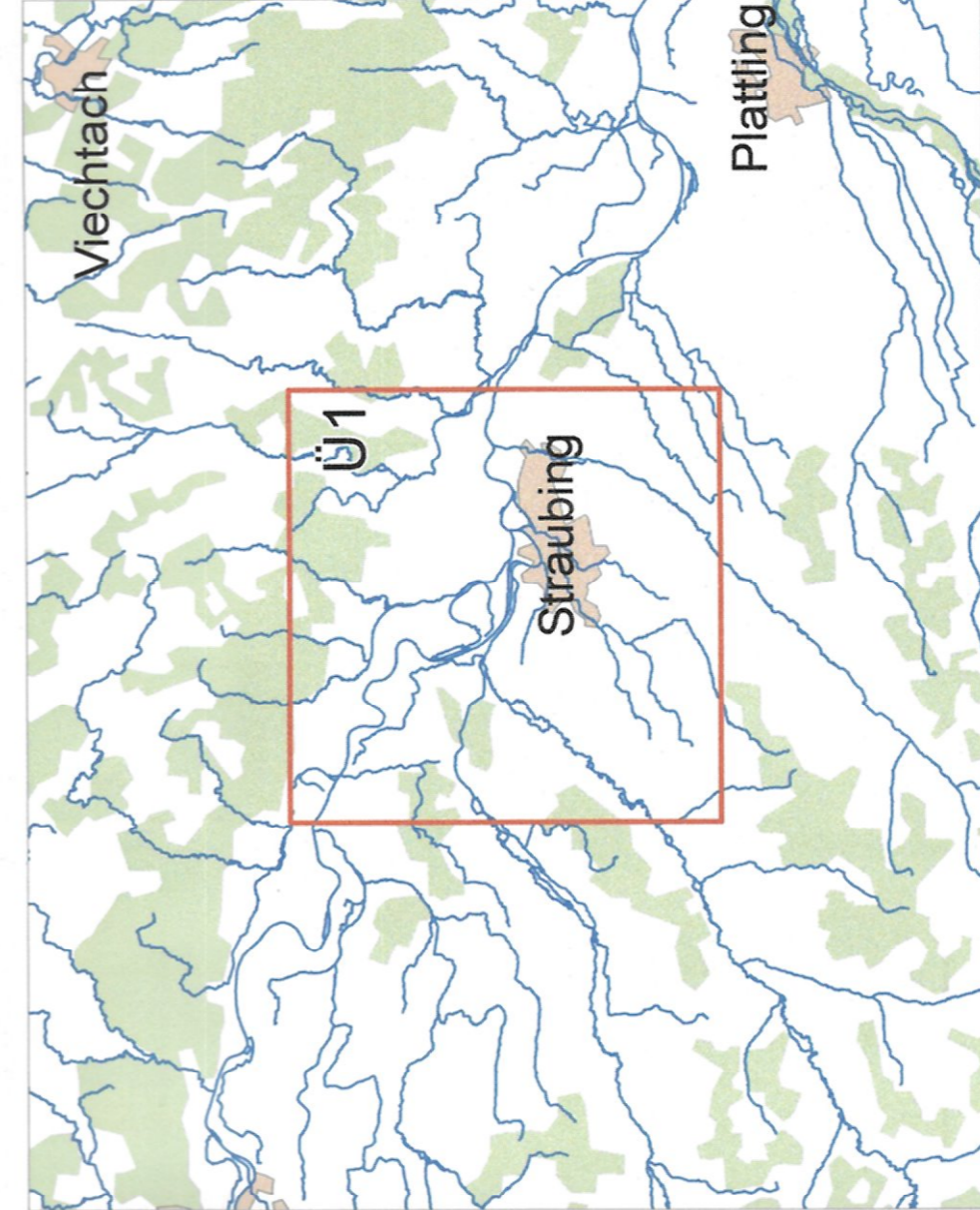


Legende

-  Gewässer
-  Landkreis
-  Gemeinde
-  Blattsnitte
-  Überschwemmungsgebiet

Anlage
 der Verordnung des Landratsamtes Straubing-Bogen vom 28.04.2028
 zur Festsetzung des Überschwemmungsgebiets der "Großen Laber"
 von Flusskm 0 bis 11,224
 im Landkreis Straubing-Bogen, der Stadt Straubing und dem Landkreis
 Regensburg



Quellen: © Landesamt für Vermessung
 Geobasisdaten: © Landesamt für Vermessung
 Geofachdaten: Wasserwirtschaftsamt Deggendorf

Vorhaben:
 Gew. I. Große Laber
 Fluss-km 0,0 - 8,620
 Festsetzung des
 Überschwemmungsgebiets
 Vorhabenart: Wasserwirtschaftsamt Deggendorf
 Landkreis: Straubing (Stadt)
 Gemeinde: Straubing

Plan-Nr.: **Ü1**

Maßstab: 1 : 25.000
 Ausgabe vom: 12.10.2015
 Ursprung:

Übersichtskarte
 Wasserwirtschaftsamt Deggendorf

Erstellt von: T. Köpcke
 Datum: 12.10.2015
 Unterschrift: _____

