

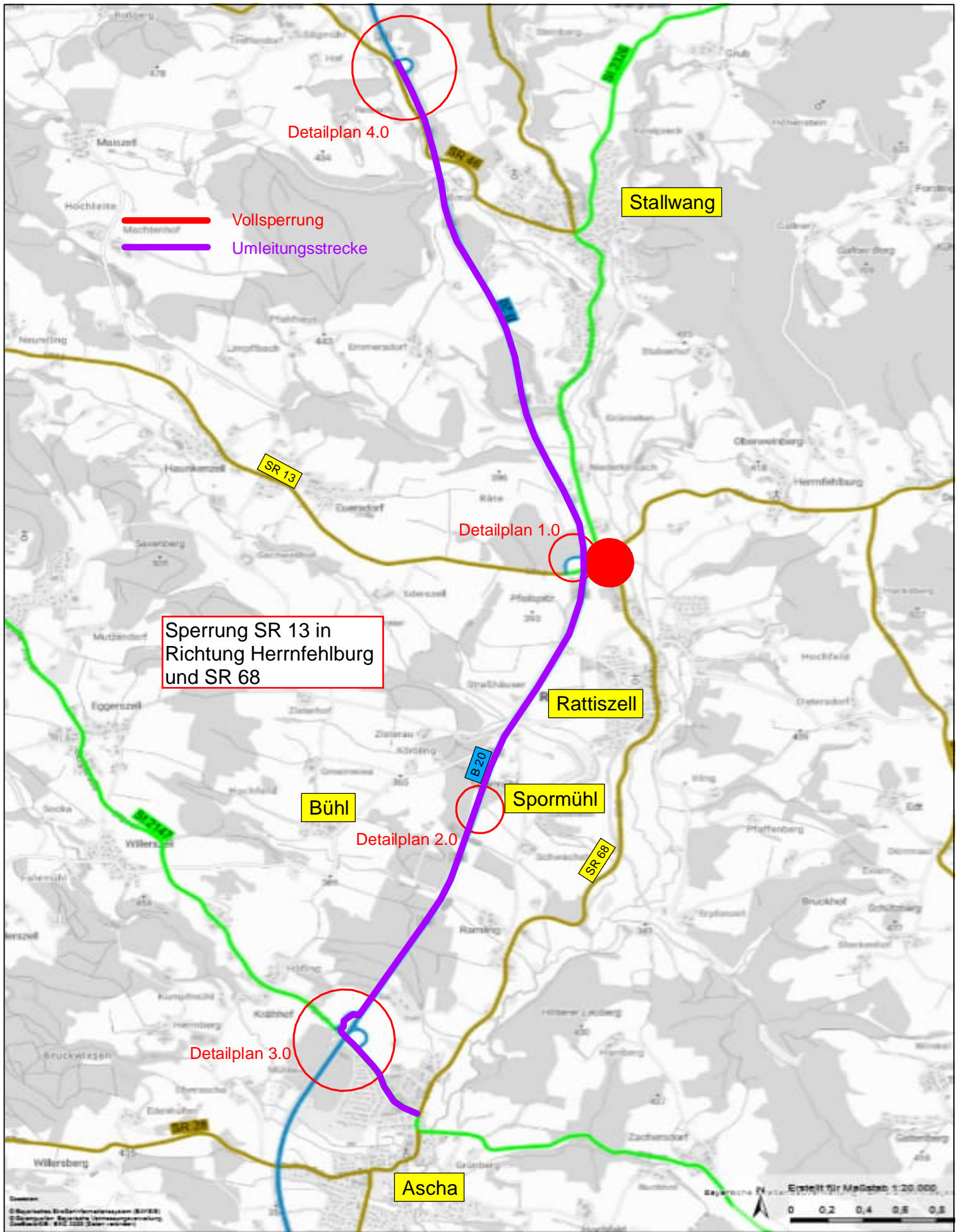



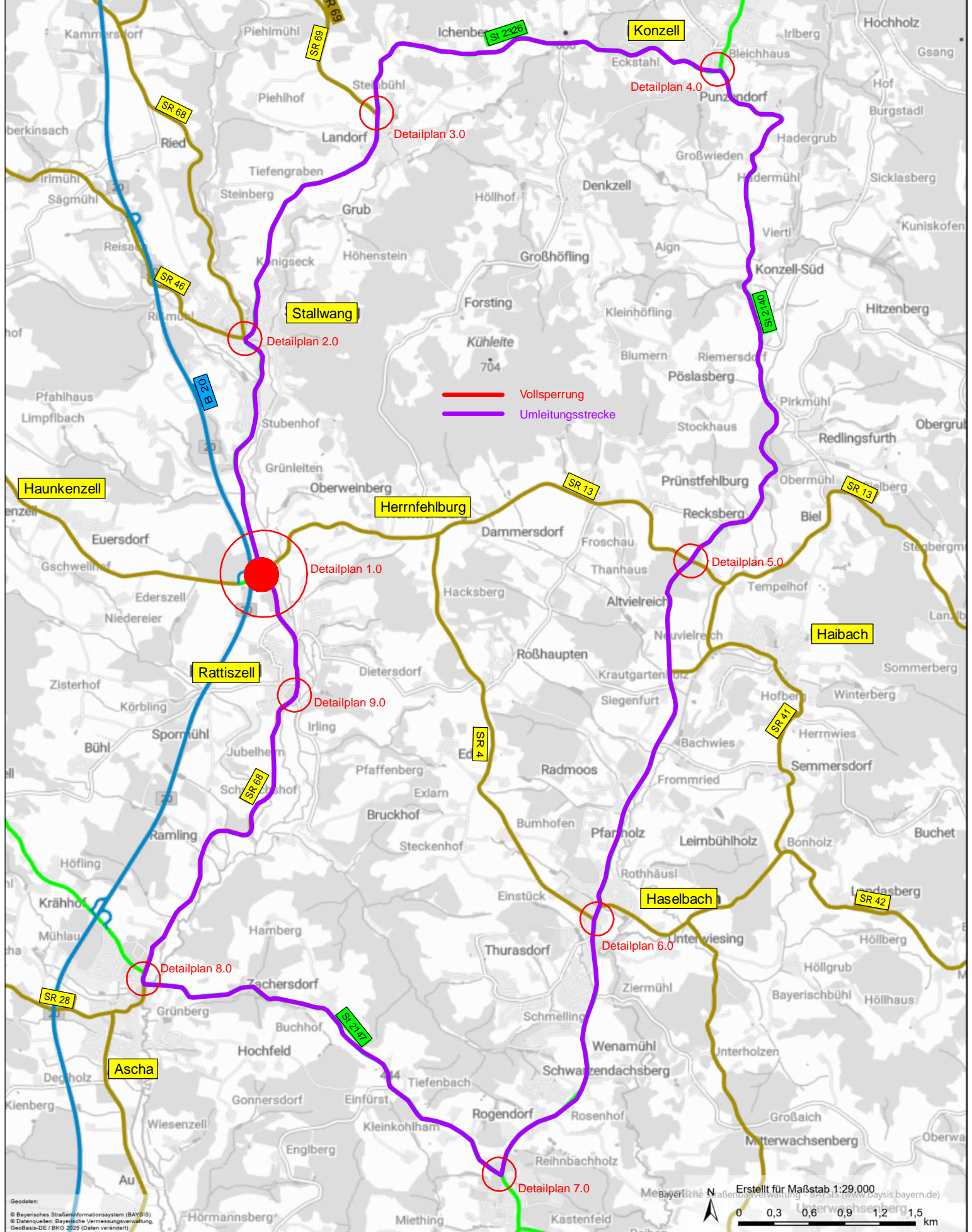
Geodaten:  
 © Bayerisches Straßeninformationssystem (BAYSIS)  
 © Datenquellen: Bayerische Vermessungsverwaltung,  
 GeoBasis-DE / BKG 2025 (Daten verändert)



<p>Straßenbauverwaltung:</p> 	<p>Maßnahme  <b>Neubau Kreisverkehr Rattiszell</b>  <b>Kreuzung St 2326 und SR 68</b>  <b>Bauabschnitt I</b></p>	<p>Übersichtskarte          (Anlage zur Ausschreibung/VAO)</p> <p>Seite 1 / 3</p> <p style="text-align: right;">maßstabslos (DIN A4 quer)</p>
<p>Aufgestellt:          Landratsamt Straubing-Bogen          SG 42 Tiefbauverwaltung</p>	<p>Straubing, den 23.04.2026</p> <p style="text-align: right;">Fischer Dipl.Ing.(FH)</p>	<p>Sämtliche Beschilderung ist durch die Baufirma gem. RSA 21 aufzustellen, vorzuhalten und zu kontrollieren. Sämtliche Zufahrten sind gemäß RSA 21 abzusperren. Widersprüchliche Beschilderung ist durch die Baufirma in Abstimmung mit der Tiefbauverwaltung des Landkreises Straubing-Bogen berührungsfrei abzudecken. Arbeiten am Einmündungsbereich sind nach RSA 21 abzusichern. Die Beschilderung ist vor Baubeginn abzunehmen und freizugeben.</p>



<p>Straßenbauverwaltung:</p>  <p>Landkreis <b>Straubing-Bogen</b> Tradition und Zukunft</p>	<p>Maßnahme Neubau Kreisverkehr Rattiszell Kreuzung St 2326 und SR 68 Baubabschnitt I</p>	<p>Umleitungsplan Rattiszell - B 20 (Anlage zur Ausschreibung/VAO)</p> <p>Seite 1 / 5 <span style="float: right;">maßstabslos (DIN A4 hoch)</span></p>
<p>Aufgestellt: Landratsamt Straubing-Bogen SG 42 Tiefbauverwaltung</p> <p style="text-align: right;">Straubing, den 16.01.2026</p> <p style="text-align: right;">Fischer Dipl.Ing.(FH)</p>	<p>Sämtliche Beschilderung ist durch die Baufirma gem. RSA 21 aufzustellen, vorzuhalten und zu kontrollieren. Sämtliche Zufahrten sind gemäß RSA 21 abzusperren. Widersprüchliche Beschilderung ist durch die Baufirma in Abstimmung mit der Tiefbauverwaltung des Landkreises Straubing-Bogen berührungsfrei abzudecken. Arbeiten am Einmündungsbereich sind nach RSA 21 abzusichern. Die Beschilderung ist vor Baubeginn abzunehmen und freizugeben.</p>	




Geodaten: Bayerisches Straßeninformationssystem (BAYSIS)  
 © Datenquellen: Bayerische Vermessungsverwaltung, GeoBasis-DE / BKG 2025 (Daten verändert)

Erstellt für Maßstab 1:29.000  
 Bayerische Straßenbauverwaltung - BAYSIS (www.baysis.bayern.de)

0 0,3 0,6 0,9 1,2 1,5 km

**Straßenbauverwaltung:**



Landkreis  
**Straubing-Bogen**  
 Tradition und Zukunft

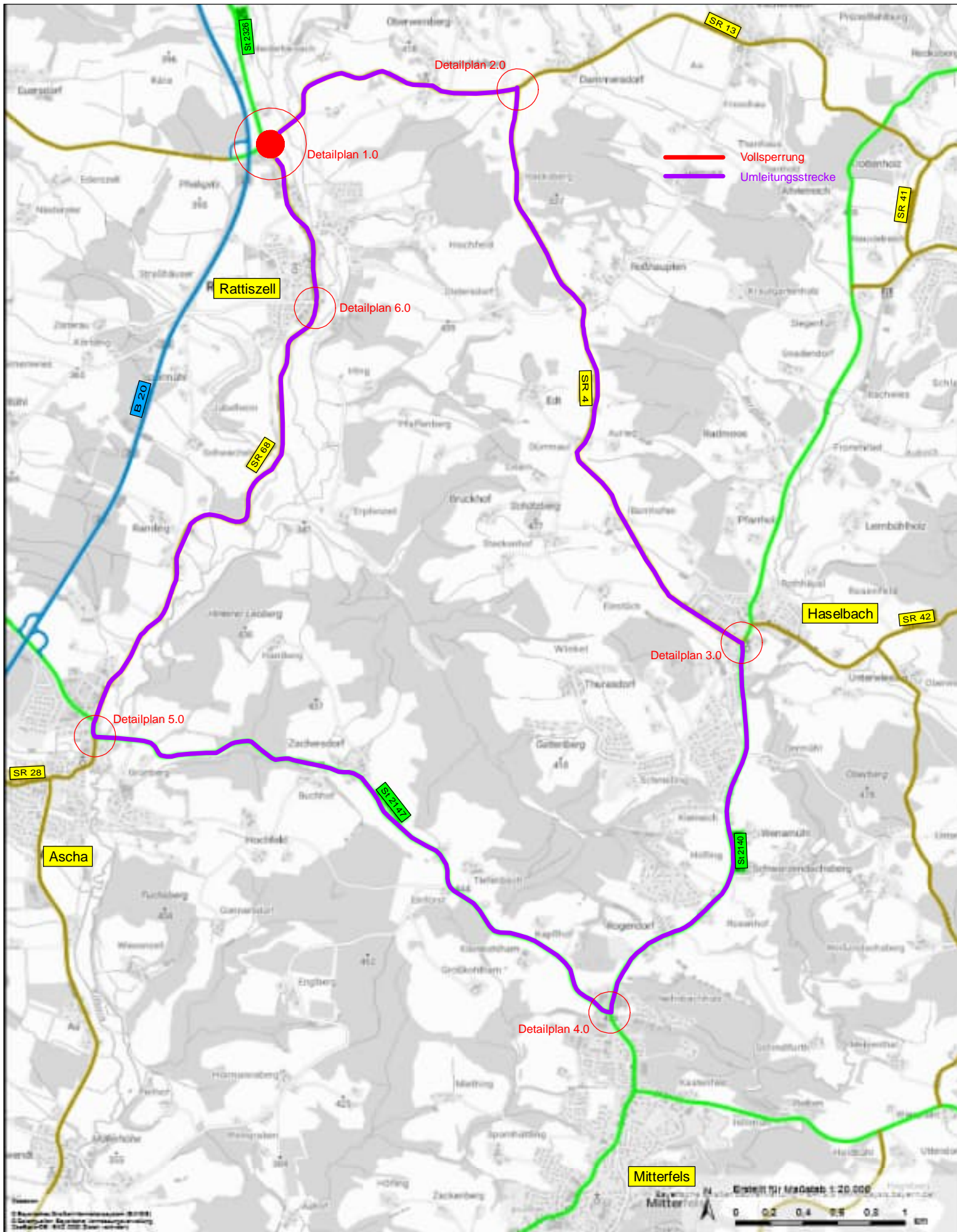
Maßnahme  
**Neubau Kreisverkehr Rattiszell**  
 Kreuzung St 2326 und SR 68  
 Bauabschnitt I

**Übersichtskarte Vollsperrung BA I**  
 (Anlage zur Ausschreibung/VAO)

Seite 1 / 10      maßstablos (DIN A3 hoch)

**Aufgestellt:** Straubing, den 29.01.2026  
 Landratsamt Straubing-Bogen  
 SG 42 Tiefbauverwaltung  
 Fischer Dipl.Ing.(FH)

Sämtliche Beschilderung ist durch die Baufirma gem. RSA 21 aufzustellen, vorzuhalten und zu kontrollieren. Sämtliche Zufahrten sind gemäß RSA 21 abzusperren. Widersprüchliche Beschilderung ist durch die Baufirma in Abstimmung mit der Tiefbauverwaltung des Landkreises Straubing-Bogen berührungsfrei abzudecken. Arbeiten am Einmündungsbereich sind nach RSA 21 abzusichern. Die Beschilderung ist vor Baubeginn abzunehmen und freizugeben.



Straßenbauverwaltung:



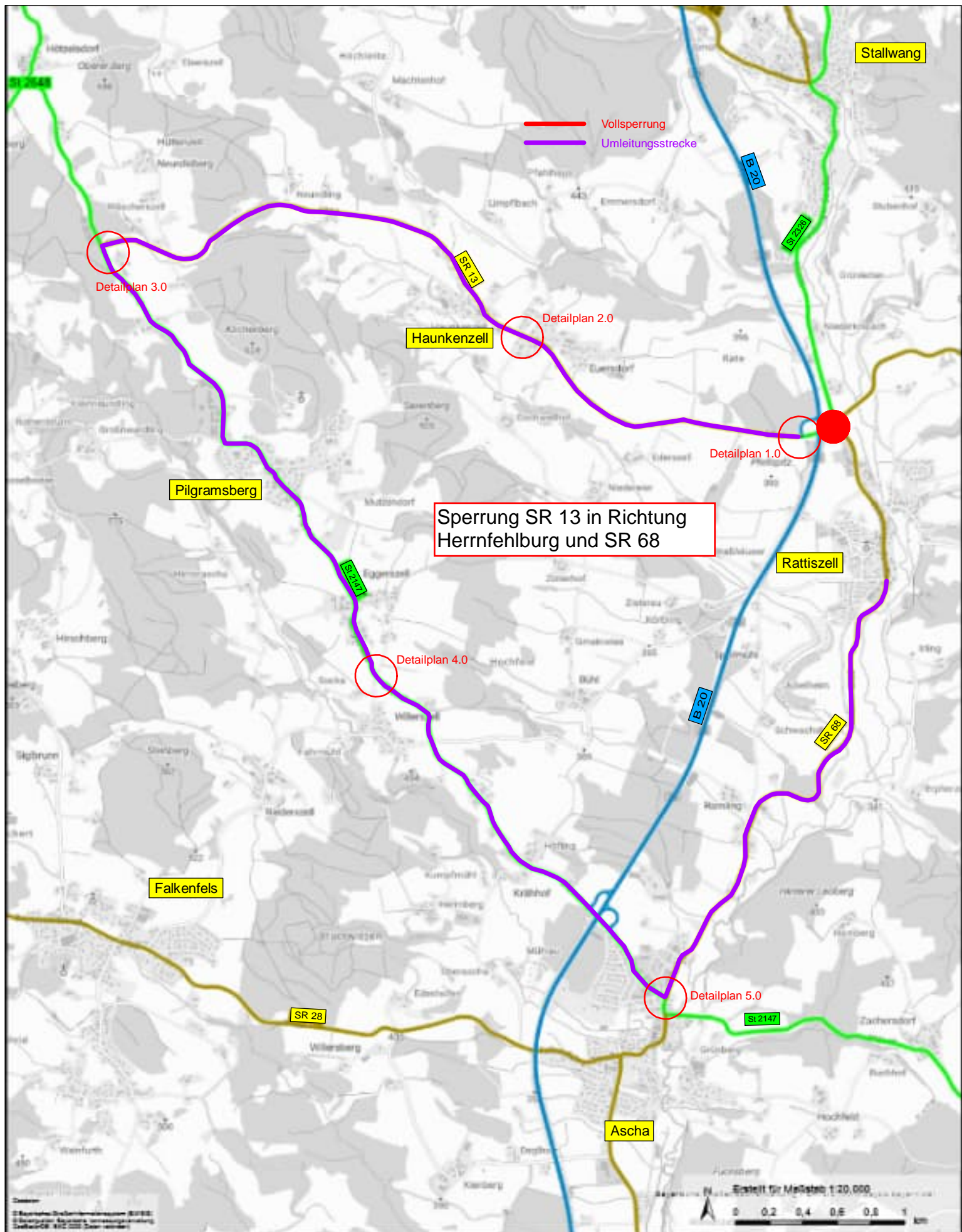
Maßnahme  
**Neubau Kreisverkehr Rattiszell**  
 Kreuzung St 2326 und SR 68  
 Bauabschnitt I

**Übersichtskarte Rattiszell - Herrnsfehlburg**  
 (Anlage zur Ausschreibung/VAO)

Seite 1 / 7 maßstablos (DIN A3 hoch)

**Aufgestellt:** Straubing, den 16.01.2026  
 Landratsamt Straubing-Bogen  
 SG 42 Tiefbauverwaltung  
 Fischer Dipl.Ing.(FH)

Sämtliche Beschilderung ist durch die Baufirma gem. RSA 21 aufzustellen, vorzuhalten und zu kontrollieren. Sämtliche Zufahrten sind gemäß RSA 21 abzusperren. Widersprüchliche Beschilderung ist durch die Baufirma in Abstimmung mit der Tiefbauverwaltung des Landkreises Straubing-Bogen berührungsfrei abzudecken. Arbeiten am Einmündungsbereich sind nach RSA 21 abzusichern. Die Beschilderung ist vor Baubeginn abzunehmen und freizugeben.



**Sperrung SR 13 in Richtung  
Herrnfelburg und SR 68**

<p><b>Straßenbauverwaltung:</b></p>  <p>Landkreis <b>Straubing-Bogen</b> Tradition und Zukunft</p>	<p>Maßnahme <b>Neubau Kreisverkehr Rattiszell</b> Kreuzung St 2326 und SR 68 Bauabschnitt I</p>	<p><b>Umleitungsplan Rattiszell - Haukenzell</b> (Anlage zur Ausschreibung/VAO)</p> <p>Seite 1 / 6      maßstablos (DIN A3 hoch)</p>
<p><b>Aufgestellt:</b>      Straubing, den 16.01.2026</p> <p>Landratsamt Straubing-Bogen SG 42 Tiefbauverwaltung</p> <p>Fischer Dipl.Ing.(FH)</p>	<p>Sämtliche Beschilderung ist durch die Baufirma gem. RSA 21 aufzustellen, vorzuhalten und zu kontrollieren. Sämtliche Zufahrten sind gemäß RSA 21 abzusperren. Widersprüchliche Beschilderung ist durch die Baufirma in Abstimmung mit der Tiefbauverwaltung des Landkreises Straubing-Bogen berührungsfrei abzudecken. Arbeiten am Einmündungsbereich sind nach RSA 21 abzusichern. Die Beschilderung ist vor Baubeginn abzunehmen und freizugeben.</p>	