



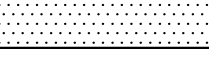
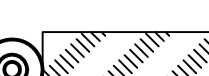
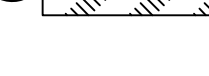



**Legende**


-  Gemeinde- bzw. Gemarkungsgrenze
-  Rodungs- / Lichtraumgrenze
-  vorhandene öffentliche Straße (Bitumen)
-  vorhandener Weg (Schotter)
-  vorhandener Weg (unbefestigt)
-  geplante Verkehrsfläche aus Frostschutz
-  Fundament und Kranstellfläche für Windenergieanlage VESTAS V150; NH=123,0m
-  Lagerfläche bzw. Vormontagefläche (wird nach WEA-Montage) zurückgebaut
- WEA 6** Nummer der (geplanten) Windenergieanlagen
-  Rodungsfläche
-  Sukzessionsfläche I
-  Sukzessionsfläche II

# Ausführungsplanung Windpark Schiederhof II

## Übersichtsplan Rodung/Wiederaufforstung

M1:2500



Tel. (0341) - 86 11 620		Ingenieurbüro Dipl.-Ing. R.König	
Fax (0341) - 86 11 629		Dorstigstraße 3	
Funk (0170) - 81 35 546		04299 Leipzig	
Datum:	28.01.2019	Index:	
		Objekt: Windpark Schiederhof II	
		Errichtung einer WEA	
		VESTAS V150; NH=123,0m	
		Bauherr: OSTWIND Erneuerbare Energien GmbH, Gesandenstr. 3 93047 Regensburg	
Bauherr: .....		Entw.verf.: .....	
Maßstab: 1:2500		Bl.-Nr.: 6	
		Stempel	